Р. С. Ф. С. Р.
ДАЛЬНЕ-ВОСТОЧНЫЙ СОВЕТ
ОБЩЕСТВА ЗЕМЛЕУСТРОЕНИЯ
евреев трудящихся
„О З Е Т"

№

ר. ס. ס. ר. ר.
ווייטמיזרעכדיקער ראט
געזעלשאפט פאר אינגרדעכען
ארבעטנדנקע יידן אם ערד
„געזערד"

Хабаровск _____ כאבאראָווסק
Отдел _____ אָפּטייל

Река Бира.

судоходства, сплава и незамерз. водослабжения
Бира река
река Кульдур + Хи Судур. длина 297 км. площ. бассейн 9750 кв. км.

Теплые озера (в 7 километ. выше от Лондоко
(по левому берегу Бира)
(35×150 кв. км.
(Выходы незамерзаемые).

температ. озер ~~Бир~~.
в Марте 4 ~~[illegible]~~ – 6° [illegible]
р. Бир. 3,6 – 8,5
в Апреле 6,5 – 10,5
в Мае 14,5 – 9,5
в Июне

(перекат ~~[illegible]~~ сеть грехов)

Перекат Гаськин.

Ширина реки 200 метров, глубина дер. ~~[illegible]~~ [illegible]
1411–200 метр., а близ устья 400 метр.

Судоходство на 201 км от устья до Бира-Биджана
выше затруднено вследствие дробления реки
на множество рукавов.
~~[illegible]~~ принадлежащие колесные пароходы с осадкой
не более 2 ерунд. а длиной 70–80 ер.

Судоходство на след. участки

1) От Устья до Пронькино на судах до 4 ст.
2) От Пронькина до Гонькина переходя ~~со~~ возможно судоходство с осадкой 3 ст.
3) Выше Гонькина переходя до переходя сел. грехов. до Ульяновой сопки с осадкой 2 ст.
4) Выше Ульяновой сопки до от Бирюкан. с осадкой 1,5 – 2,0 ст.

Вода рек. не содержит ~~никаких~~ вредных примесей (осуществие азотной, азотнокислой, ...)
и вполне пригодна для питья

(очистка от льда 28 Апреля. Колебание уровня в течение лет. раз.
У Бирюкана ~~У Бир.~~ 2,7 мес. Бир. 3,5
Начало запорожск. рек У Бир. Бирюкан. 2,0.

30/X колец. 7/XI.
площадка льда 1,43 м

Длина Бирюкан. 178 км.
Площадь з. ...

Вадами р. Ангара
Вадами рек. впоследствии в Ангару.
Ливневыми вадами и ~~...~~ спадающих с гор.
(20 км. по одному левому берегу).

Ширина разлива. ~~...~~ у устья ~~Бира~~ Б. Самара 3 – 4 км.
... 10 км. Вещелево до 6 км. У Бирюкана у ~~7~~ 7 км.
7 км. 10 км. ~~до 10°~~ ~~29%~~ общая площадь заливной ... 29 кв. 29 м

Исторические даты по Биро-Биджану

28 марта 1928 г — Постановление президиума ВЦИК СССР о закреплении за Комитетами по земельному устройству трудящихся евреев при президиуме совета национальностей для нужд переселения трудящихся евреев Биро Биджанского района Дальневосточного края ДВК РСФСР

20 августа 1930 г — Постановление президиума ВЦИК об образовании административного Биро-Биджанского района в составе ДВК с центром в Тихоньки

1 октября 1930 г — Первый Биро-Биджанский районный съезд советов

20 ноября 1930 г — Постановление президиума ЦИК СССР о переименовании рабочего поселка „Тихонькая" в „Биро-Биджан"

1 декабря 1931 г — Постановление II сессии ВЦИК об утверждении постановления президиума ВЦИК от 30 сентября 1931 г о мероприятиях по осуществлению постановления президиума ЦИК СССР от 26 марта 1928 г об образовании в Биро-Биджанском районе ДВК еврейской национальной административной территориальной единицы (п 5 резолюции по докладу Далькрайисполкома)

6 апреля 1932 г — Постановление пленума Дальневосточного Исполкомы о хозяйственном строительстве Биро-Биджанского района

7 апреля 1932 г — Постановление президиума ЦИК СССР о форсировании хозяйственного культурного строительства Биро-Биджанского района и привлечении к вселению в Биро-Биджан зарубежных евреев трудящихся в соответствии с планом хозяйственного и культурного строительства в Биро-Биджане (п 9)

27 августа 1932 г — Постановление президиума ЦИК СССР о переименовании ст „Тихонькая" в „Биро-Биджан"

7 мая 1934 г — Постановление президиума ЦИК СССР о преобразовании Биро-Биджанского района в Еврейскую Автономную область

36 лист. 1

С. С. С. Р.

ЭКОНОМ-ГЕОГРАФИЧЕСКИЙ

АТЛАС

ЕВРЕЙСКОЙ АВТОНОМНОЙ ОБЛАСТИ

СОСТАВИЛ И. В. КАМЕНЕЦКИЙ

Издательство Дальне-Восточной Краевой Плановой Комиссии

1935

СОДЕРЖАНИЕ

АТЛАСА БИРО-БИДЖАНСКОГО РАЙОНА

БИРО-БИДЖАН КАК РАЙОН ЕВРЕЙСКОГО ЗАСЕЛЕНИЯ (статья)

1 РАЗМЕР И ГЕОГРАФИЧЕСКОЕ РАСПОЛОЖЕНИЕ БИРО-БИДЖАНСКОГО РАЙОНА

2 БИРО-БИДЖАН НА КАРТЕ ДАЛЬНЕ-ВОСТОЧНОГО КРАЯ (без Камчатки)

3 БИРО-БИДЖАН НА КАРТЕ С.С.С.Р.

4 БИРО-БИДЖАН НА МИРОВОЙ КАРТЕ

5 ГИПСОМЕТРИЧЕСКАЯ КАРТА БИРО-БИДЖАНА

6 ГИДРОГЕОГРАФИЧЕСКАЯ И ГИДРОЛОГИЧЕСКАЯ КАРТА БИРО-БИДЖАНА

7 ГЕОЛОГИЧЕСКАЯ КАРТА БИРО-БИДЖАНА

8 КЛИМАТИЧЕСКАЯ КАРТА БИРО-БИДЖАНСКОГО РАЙОНА годовых и летних осадков, годовых и летних температур

9 ПОЧВЕННАЯ КАРТА БИРО-БИДЖАНА (схематическая)

10 ГЕОБОТАНИЧЕСКАЯ КАРТА БИРО-БИДЖАНА (схематическая)

11 КАРТА НАСЕЛЕННЫХ ПУНКТОВ, ПЛОТНОСТИ НАСЕЛЕНИЯ ПО НАЦИОНАЛЬНОМУ И ПРОФЕССИОНАЛЬНОМУ СОСТАВУ

12 КАРТА ПУТЕЙ СООБЩЕНИЯ БИРО-БИДЖАНСКОГО РАЙОНА (воздушных, железнодорожных, водных и грунтовых)

13 КАРТА ПОЧТОВО-ТЕЛЕГРАФНОЙ СЕТИ

14 КАРТА ЗЕМЕЛЬНЫХ РЕСУРСОВ ПО УГОДЬЯМ

15 КАРТА СОВХОЗОВ И КОЛХОЗОВ

16 КАРТОГРАММЫ ПО СЕЛЬСКОМУ ХОЗЯЙСТВУ (посевы, скот)

17 ПЕРСПЕКТИВНАЯ КАРТА СЕЛЬСКО-ХОЗЯЙСТВЕННОГО РАЙОНИРОВАНИЯ

18 КАРТА ПОЛЕЗНЫХ ИСКОПАЕМЫХ БИРО-БИДЖАНА

19 КАРТА ПРОМЫШЛЕННОСТИ И КУСТАРНЫХ ПРОМЫСЛОВ

20 КАРТА РЫБНОГО И ПУШНОГО ПРОМЫСЛОВ

21 КАРТА ЛЕСНОГО ХОЗЯЙСТВА БИРО-БИДЖАНА

22 КАРТА ТОРГОВОЙ СЕТИ БИРО-БИДЖАНА

23 КАРТА СЕТИ КУЛЬТУРНО-ПРОСВЕТИТЕЛЬНЫХ И ОПЫТНЫХ УЧРЕЖДЕНИЙ

24 СВОДНАЯ КАРТА ХОЗЯЙСТВЕННО-КУЛЬТУРНОГО РАЗВИТИЯ БИРО-БИДЖАНСКОГО РАЙОНА К КОНЦУ ПЕРВОЙ ПЯТИЛЕТКИ (1932г.)

25 ПЕРСПЕКТИВНАЯ КАРТА СОЦИАЛИСТИЧЕСКОГО БИРО-БИДЖАНА

Области, районы

города, городские поселения и культбазы районов Севера

	Наименование областей и районов	Наименование центра областей, районов и городские поселки	Число жителей	Экономика населенного пункта
I	**Зейская обл**	**Рухлово**		Железнодор. депо
	1 Рухловский	Егорий Данилович Б. Невер Сосновский		Железнодор. депо Переправ. пункт на золот. прииск Золотые прииски
	2. Могочинский	Могоча Ленковская ниязга Чедонча		Железнодор. поселок Железн. поселок Железн. поселок Ловчий золота
	3 Джелтулакский	Джелтулак		Оленеводство, охота.
	4 Тыгдинский	Тыгда. Кондогон Сивакн Зидунун		Золотодобывающий Железнодор. Кондогонский поселок Зепе Лесозаводский завод Железнодор. поселок
	5 Зейско-Усуринский	Бомнак		Заготовка пушнины
	6 Зейский	Зея		Центр золотопромышленности р-на
II	**Амурская обл.**	**Благовещенск**		Пищевая промышленность
	1 Благовещенский			
	2 Александровский	Александровск Амурский Александровский		Судоверфь, Машинный завод Совхозный поселок Совхозный поселок
	3 Селемджинский	Экимчан Златоустовский Ерофеев		Золотые прииски. Золотые прииски Золотые прииски
	4 Мазановский	Новокиевский Увал		
	5 Ивановский	Ивановка Нижнекиевский Среднеивановский		Сельско-Хозяйств. р-н Совхозный поселок Совхозный поселок.
	6 Томбовский	Томбовка. Зорепанинский Зейский		Сельско-Хозяйств. р-н. Совхозный поселок Совхозный поселок
	7 Свободненский	Свободный Шимановский		Судоверфь Железнодор. поселок.
	8 Бурейнский	Уналета		Угольный район, Золото
	9 Завитинский	Завитая Зурея Новотроицкое Гонгинский		Сельско-Хозяйств. р-н Лесозаводский завод Добыча угля Добыча угля
	10 Х-Архаринский	Архара.		Сельско-Хозяйств. р-н
	11 Михайловский	Поярково Романовский Завитинский		Сельско-Хозяйств. р-н
III	**Еврейская Автоном**	**Биро-Биджан**		Транспорт. пункт.
	1 Бира-Биджанский			
	2 Смидовичский	Смидович		Железнодор. поселок
	3 Блюхеровский	Блюхерова		Сельско-Хозяйств. р-н.
	4 Сталинский	Сталинск		Совхоз
	5 Бирский	Бира Биробиджан Тихонькая		Горно-промышл. район Ловчий участок Железнодор. депо
IV	**Хабаровская обл**	**Хабаровск**		
	1 Хабаровский	Красная Речка		Речпристань
	2 Вяземский	Вяземская Хор		Железнодор. депо Лесозавод
	3 Бикинский	Бикин		Лесопильный завод
	4 Комсомольский	Комсомольск		Судостроит. завод
	5 Нанайский	Троицкое		Охота, Рыбные промыслы
	6 Кур.-Уриминский	Нова-Куровка		Лесозаготовки, Охота.
	7 Калининский	Ижон Лазо		Деревообрабат. промышл. Железнодор. поселок
V	**Уссурийская обл**	**Нин.-Уссурийск**		Сахарный, Мясобойный завод
	1 Нин.-Уссурийский			
	2 Шкотовский	Лесозаводск		Лесозаводск. промышл.
	3 Яковлевский	Яковлевка		Лесозаготовки, с-хозяйст
	4 Черниговский	Черниговка		Сельско-Хозяйств. р-н.
	5 Спасский	Спасск		Цементный завод
	6 Ивановский	Ивановка		Лесозаготовит. с-хоз.
	7 Михайловский	Михайловка		Сельско-Хозяйств. р-н.
	8 Хасанский	Камень-Рыбалов		Сельско-Хоз. р-н (Грос)
	9 Градековский	Градеково		Сельско-Хоз. р-н (Грос)
	10 Покровский	Покровка.		Сельско-Хоз. р-н.

	Наименование областей и районов	Наименование центра областей, районов и городские поселки	Число жителей	Экономика населенного пункта
VI	**Приморская обл**	**Владивосток**		
	1 Владивостокский			Зверопромышленность
	2 Посьетский	Нов.-Пивское Зарубина Посьет Язерь Осиновка		Сель.-хоз. р-н (грос) Рыбные пр.
	3 Шкотовский	Шкотово Ольгохэз Трудовое Терпячий		Рыбные промыслы Добыча угля Рыбные промыслы Рыбный завод
	4 Ярмольский зс	Ярмол		Уссурийские кони
	5 Суйфунский с.			
	6 Ольгинский	Ольга Застояк Весенний Яр Сивколовский		Уссурийские кони Добыча руды Лесозаготовительный завод Рыбные промыслы Рыбные промыслы
	7 Тернейский	Терней Фаустин		Рыбное и лесное хоз. Рыбо-консервный завод
	8 Советский	Сов. Гавань Ноглики Николаевский		Морская гавань Рыбо-консервный завод Рыбо-консервный завод
VII	**Ниж.-Амурская обл**	**Николаевск**		Порт, Рыбные район, Лесозавод
	1 Ниж.-Амурский			
	2 Кербинский	Керби		Золото, Охота
	3 Удинский	Богородское Дя-Костри		Рыба, золото, лес Рыбные прииск
	4 Коно-Майский	Аян		Олени, Золото и Мор.зверь
	5 Охотский	Охотск		Золото, олени, рыба.
	6 Сельский	Ола		Золото
	7 Среднеканский	Сеймчан		Золотые прииски
	8 Северо-Эвенский	Хонхан		Оленеводство, охота.
	9 Нагаро-Чумикан	Чумикан Нагарская культбаза		Олени, охота, рыба. Олени, охота, морской зверь
VIII	**Сахалинская обл**	**Александровск**		Морской порт.
	1 Александровский	Дуэ Дагарийский Арковский Чирвинка Ныйбо Тымово		Добыча угля Добыча угля Добыча угля Рыбные промыслы Рыбные промыслы Лес и рыба.
	2 Рыковский	Дербенск Онваен Ноглики Чехово		Сельско-Хозяйств. р-н. Лесозаготовки Золото! Рыба, лес.
	3 Охинский	Оха		Добыча нефти
	4 Зап.-Сахалинский	Верещагино		Рыба
	5 Вос.-Сахалинский	Ноглики Сахалинская культбаза		Рыбопромысел, охота Рыба, охота.
IX	**Камчатская обл**	**Петропавловск**		Морской порт.
	1 Петропавловский			
	2 Милковский	Мильково		Сельско-Хозяйств. р-н.
	3 Усть-Камчатский	Усть-Камча		Рыбо-консервный завод
	4 Усть-Большерец	Большерецк		Рыбо-консервный завод
	5 Быстринский	Быстрая		Добыча пушнины, Олен.
	6 Алеутский	Никольское на Беринг.		
	Корякский нац. округ	Корякская культбаза		Оленеводство, охота.
	Тенжинский	Каменское		Оленеводство, охота.
	Карагинский	Карага		Оленеводство охота, рыба
	Тигильский	Тигиль		Рыба, охота.
	Олюторский	Тиличики Корякская культбаза		Оленеводство, охота, рыба Оленеводство, охота.
	Чукотский нац. округ	Анадырь		Уголь, рыба.
	Чукотский	Залион Чукотская культбаза		Морской зверь, охота. Морской зверь, охота.
	Чаунский	р-н Чаунской губы Чаунская культбаза		Оленеводство, охота. Оленеводство, охота.
	Анадырский	Усть-Белая Волковейская культб.		Оленеводство, охота. Оленеводство, охота
	Марковский	Марково		Оленеводство, охота.
	Вост.-Гижигин	Островное		Оленеводство, охота.

Административное деление
Союза Советских Социалистических Республик

СССР

№№	Республика, край, области	Административный центр	Территория вкв.км. (в тысячах)
	Союз Советских Социалистических Республик	Москва	
I	Российская Социалистическая Федеративная Советская Республика	Москва	
1	Ленинградская область	Ленинград	
2	Московская область	Москва	
3	Ивановская область	Иваново	
4	Горьковский край	Горький	
5	Курская область	Курск	
6	Воронежская область	Воронеж.	
7	Западная область	Смоленск	
8	Средне-Волжский край (п. о. Оренбургская область)	Самара	
9	Саратовский край	Оренбург Саратов	
10	Сталинградский край	Сталинград	
11	Свердловская область	Свердлов	
12	Северо-Кавказский край	Пятигорск	
13	Азово-Черноморский край	Ростов н/Дону	
14	Челябинская область	Челябинск	
15	Омская область	Омск	
16	Северный край	Архангельск	
17	Западно-Сибирский край	Новосибирск	
18	Восточно-Сибирский край	Иркутск	
19	Красноярский край	Красноярск	
	Дальне-Восточный край	Хабаровск	
	в том числе:		
	Приморская область	Владивосток	
	Уссурийская область	Ник-Уссурийск	
	Хабаровская область	Хабаровск	
	Амурская область	Благовещенск	
	Зейская область	Рухлово	
	Нижне-Амурская область	Николаевск	
	Камчатская область	Петропавловск	
	Сахалинская область	Александровск	
	Автономные Республики		
1	Башкирская	Уфа	
2	Бурято-Монгольская	Верхнеудинск	
3	Дагестанская	Махач-Кала	
4	Казакская	Алма-Ата	
	а) Актюбинская автономная область	Актюбинск	
	б) Алма-Атинская	Алма-Ата	
	в) Восточно-Казакстанская	Семипалатинск	
	г) Западно-Казакстанская	Уральск	
	д) Карагандинская	Петропавловск	
	ж) Южно-Казакстанская	Чимкент	
5	Кара-Калпакская	Турткуль	
6	Карельская	Петрозаводск	
7	Киргизская	Фрунзе	
8	Крымская	Симферополь	
9	Немцев Поволжья	Энгельс	
10	Татарская	Казань	
11	Чувашская	Чебоксары	
12	Якутская	Якутск	
	Автономные области		
1	Адыгейская	Краснодар	
2			
3	Кабардино-Балкарская	Нальчик	
4	Калмыцкая	Элиста	
5	Карачаевская	Микоян-Шахар	
6	Коми (Зырянская)	Сыктывкар	
7	Марийская	Ижевск	
8	Мордовская	Саранск	
9	Ойротская	Ойрот-Тура	
10	Северо-Осетинская	Орджоникидзе	
11	Удмуртская	Ижевск	
12	Черкесская	Сулимов	
13	Чечено-Ингушская	Грозный	
14	Хакасская	Абакан	
II	Украинская Социалистическая Советская Республика	Киев	
	Области		
1	Винницкая	Винница	
2	Днепропетровская	Днепропетровск	
3	Донецкая	Сталино	
4	Киевская	Киев	
5	Одесская	Одесса	
6	Харьковская	Харьков	
7	Черниговская	Чернигов	
	Молдавская автономная Советская Социалистическая Республика	Те	
III	Белорусская Социалистическая Советская Республика	Минск	
IV	Закавказская Социалистическая Федеративная Советская Республика	Тифлис	
1	Советская Социалистическая Республика Азербайджана	Баку	
2	Нахичеванская автономная Советская Социалистическая Республика	Нахичевань	
3	Нагорно-Карабахская автономная область	Степанакерт	
4	Советская Социалистическая Республика Грузии	Тифлис	
	Абхазская Советская Социалистическая Республика		
	Аджарская Советская Социалистическая Республика	Батум	
	Юго-Осетинская автономная область	Сталинир	
	Советская Социалистическая Республика Армении	Эривань	
V	Узбекская Социалистическая Советская Республика	Ташкент	
VI	Туркменская Социалистическая Советская Республика	Ашхабад	
VII	Таджикская Социалистическая Совет. Респуб.	Сталинабад	

Всего 7 Союзных Республик Автономных Республик Автономных областей Краев, областей

ПОЛЕЗНЫЕ ИСКОПАЕМЫЕ
Е.А.О.
МЕСТОРОЖДЕНИЯ И ОРИЕНТИРОВОЧНЫЕ ЗАПАСЫ
ПО ДАННЫМ ДАЛЬГЕОТРЕСТА НА

	НАИМЕНОВАНИЕ МЕСТОРОЖДЕНИЯ				
Руды			Асбест	Чапчакское	
Золото	Сугарский район		"	Союзное	
"	Незаметный прииск		"	Бираканское	
"	Генриковский прииск		"	Биджанское	
	Ашиканский район		Тальк	Хинганское	
"	Безымянный прииск		"	М. Хинганское	
"	Ермаковский прииск		Гипс	Хинганское	
"	Бирикульский прииск		"		
	М. Хинганский район				
"	М. Хинганский прииск.		Пегматиты	Союзное	
"	Брикачанский прииск		"		
			Гранит	Бираканское в 1 кл на запад от ст Бираканск	
Железо	Северный район		"	Щукинское от ст Тихоновской до р. Биджан	
"	Западная группа		"	Микетинское в 8 кл от дер. Бобстовой	
"	Кимканское		"	Торокиланское около ур. Торокилак	
"	Кайланское		"	Понпеевское по бер. р. Амур	
"	Сафронихинское		Кварцевый	Лагар-Аульское около ст Лагар.	
"	Теплоключинское		Порфир	Облучинское в 2 кл от ст Облучье	
	Центральная группа			Тихоньское на „Острой Горе"	
"	Бираканское		Пемза	Кимканское в гор. М. Хинган.	
"	Дитурское		Известняк	Известковое около раз. Известкового	
"	Сарынакское		"	Бираканское около ст Бираканск на 942-43 кл.	
	Восточная группа		"	Лондоковское на 955 кл Усс. ж. д.	
"	Лондоковское в 5 кл от Теплого озера		"	Кимканское около ст Кимкан	
"	Мурандовское берег реки Мурандовы		"	Сакарский по р. Сакаре около пос. Сакарск	
"	Тигровое на пр. ст. Долины Тигровой		Доломиты	Розовая скала на 945 кл Усс. ж. д. в 5-20 кл к северо	
"	Кабалинское в бассейне р. Кабаны		"	Белая скала на 946 кл Усс. ж. д.	
	Южный район		Магнезиты	Кульбурское около хутора Сорокина	
	Западная полоса		"	Хинганское на 946 кл Усс. ж. д. в 500 кл на „С"	
"	Эрачкин Хребет		"	Кульбурское в 20 кл на 0-3 от пос. Бираканск	
"	Кабанье		"	Сафронихинское в 2	
"	Поперечное		"	Биджанское	
	Средняя полоса		"	Дитурское в 15-20 кл на восток от Дитурского	
"	Гора Охра		"	Кайланское в р-не пос. Кайлан	
"	Гора Бараниха		Глина	Тихоньское	
	Восточная полоса		"	Лондоковское	
"	Мельничный ключ		Баласты	Тихоньское на 1039-40 кл Усс. ж. д.	
			Охра	Столбовое	
				Бирское	
				Каменушинское	
				Кайлан-Дитурское	
Серный колчедан					
	Бирское				
	Союзное			Туиловские	
	Мало-Сакарское			Кульбурские	
	Речка Русская			Каменушка	

ПРЕДПРИЯТИЯ И ПРОИЗВОДСТВА

МОГУЩИЕ БЫТЬ В ПЕРСПЕКТИВЕ РАСШИРЕНЫ И ВНОВЬ ОРГАНИЗОВАНЫ ПО ОТДЕЛЬНЫМ ПУНКТАМ

ЕАО

НА БАЗЕ ЕЕ ЕСТЕСТВЕННЫХ БОГАТСТВ И ТРУДОВЫХ РЕСУРСОВ

№ № п/п	Наименование района и пункта	Предприятия и производства
I	Биро-Биджан	1 Мебельное производство 2 Обозное производство 3 Производство строительных 4 Фанерное производство 5 Производство кирпича 6 Производство стекла 7 Производство гончарных изделий 8 Производство обуви и одежды 9 Мукомольное производство 10 Скотобойное 11 Кондитерское производство 12 Производство овощных консервов 13 Разработка торфа. 14 Авторемонт 15 Полиграфическое производство
II	Бирский район Бира	1 Добыча угля 2 Производство стандартных домов 3 Производство ульев 4 Пчелокомбинат 5 Завод мебеварения и переработки ягод и плодов
	Лондоко	1 Производство извести и цемента 2 Добыча графита 3 Лесохимический завод 4 Кирпичное производство
III	Бираканский район Биракан	1 Производство извести 2 Выработка мраморных изделий 3 Лесохимический завод 4 Деревообделочный завод 5 Маслобойный завод по выработке недубовых и хозяйственных масел
	Кимкан	1 Добыча железной руды 2 Обогатительная фабрика 3 Производство металлоизделий
	Облучье	1 Паровозоремонтный завод 2 Вагоноремонтный и вагоностроительный завод 3 Деревообделочный завод
	Кульдур	1 Курорт
IV	Октябрьский район. с. Октябрьское	1 Добыча золота 2 Лесохимический завод 3 Переработка ягод и плодов
	Раддэ	1 Садоводство, пчеловодство 2 Медоварение и виноделие
	Помпеевка	1 Курорт 2 Садоводство, виноделие
V	Смидовичский р-н Смидович	1 Паровозоремонтное производство 2 Винокуренный завод 3 Крахмально-паточный
	Аур	1 Рисовый завод 2 Сель-хоз производство 3 Соломорисовый комбинат 1 Сель-хоз производство 2 Масло-сахарный 1 Сель-хоз производство

№ № п/п	Наименование района и пункта	Предприятия и производства
VI	Волочаевский район Волочаевка	1 Авторемонтные мастерские 2 Скотобойное и гастрономические изделия
	Покровка	1 Рыбо-овощной консервный завод
	Николаевка	1 Лесопиление и деревообработка
	Союзгробок	1 Мебельное производство
VII	Бирофельдский р-н Бирофельд	1 Сахарный завод 2 Мукомольное производство 3 Кондитерские изделия 4 Переработка плодов, ягод и мебоварение
		1 Маслосыродельный завод 2 Кожевенный завод 3 Гастрономические изделия
	Чурки	1 Сель-хоз производство 2 Масло-сыродельный 3 Завод по переработке соли
VIII	Бикинский район Кукелево	1 Сель-хоз производство 2 Мукомольное производство 3 Скотобойное и гастрономическое 4 Масло-сыродельное
	Биджан	1 Сель-хоз. производство 2 Рисовый комбинат
	Дежневка	1 Масло-сыродельный завод 2 Сель-хоз. производство
IX	Сталинский район Сталинск	1 Мукомольное производство 2 Маслоэкстракционный совхоз завод 3 Сель-хоз. производство
	Амурзет	1 Кондитерские изделия 2 Сахарный завод 3 Соломорисовое производство 4 Сель-хоз производство
	Ст. Никольское	1 Сель-хоз. производство 2 Переработка плодов, ягод 3 Овощно-консервный 4 Мукомольное производство 5 Маслодельное производство
	Столбовое	1 Разработка асбеста 2 Добыча охры 3 Производство извести 4 Добыча и производство графитовых изделий
X	Ср. Биджанский р-н	1 Переработка льна и конопли 2 Дубильный 3 Разработка торфа

Основные среднемесячные климатические показатели

и отдельно за 1928, 1933 и 1934 г

Средние месячные температуры Ц°

	Метеорологическая станция	Зона обслуживания	Январь I	Февраль II	Март III	Апрель IV	Май V	Июнь VI	Июль VII	Август VIII	Сентябрь IX	Октябрь X	Ноябрь XI	Декабрь XII		1928	1933	1934
1	Облучье	Западная	-26°3	-20°1	-11°6	0°3	9°1	15°5	19°0	18°4	10°4	1°4	-13°0	-23°9	-1°6			
2	Бириканская	горная часть	-24°5	-18°2	-10°2	1°4	10°1	15°6	20°1	19.1	10°8	2°2	-12°2	-21°5	-0.6			
3	Бира	области	-21°7	-16.6	-7.6	2.5	10.7	16.4	20.7	19.1	12.0	3.5	- 9.9	-19.9	0.8			
4	Ек-Никольское	Юж.Амурская часть обл	-20°8	-15.9	-8.3	3.4	10.9	17.1	21.1	19.9	13.2	4.1	- 7.9	-12.7	1.6			
5	Бирская оп.ст	Центральная часть обл	-22.2	-17.6	-9.5	2.8	10.5	16.5	20.4	19.2	12.4	3.3	- 9.2	-18.8	0.7			
6	Ин	Восточная часть обл	-24.5	-19.9	-10.8	2.7	10.6	17.2	21.1	19.9	12.6	3.2	-10.0	-21.3	0.1			

Средние максимальные температуры

	Метеорологическая станция	Зона обслуживания	Январь I	Февраль II	Март III	Апрель IV	Май V	Июнь VI	Июль VII	Август VIII	Сентябрь IX	Октябрь X	Ноябрь XI	Декабрь XII		1928	1933	1934
1	Облучье	Западная	-21°4	-15°0	-6°2	4°6	14°0	19°4	24°0	22°8	16°5	7°0	- 8°4	-19.5	3.2			
2	Бириканская	горная часть	-18°8	-11°5	-3°3	6°4	15°4	19°8	24°5	24°2	16°6	8°7	- 7.1	-17.0	4.8			
3	Бира	области	-17.7	-11.8	-2°8	6°8	15°3	20°5	24.7	23°4	16°7	8°3	- 6.1	-16.4	5.1			
4	Ек-Никольское	Юж-Амурская часть обл	-17.5	-11.7	-4.1	7.0	14.6	20.6	24.6	23.2	17.3	8.2	- 4.5	-14.6	5.3			
5	Бирская оп.ст	Центральная часть обл	-19.7	-13.4	-5.3	6.3	14.3	19.7	23.9	22.6	16.7	7.8	- 5.1	-15.7	4.4			
6	Ин	Восточная часть обл	-20.6	-15.7	-6°4	6°1	14°7	21°0	24°2	23°3	17.0	8.0	- 5.1	-17.6	4.1			

Средние минимальные температуры

	Метеорологическая станция	Зона обслуживания	Январь I	Февраль II	Март III	Апрель IV	Май V	Июнь VI	Июль VII	Август III	Сентябрь IX	Октябрь X	Ноябрь XI	Декабрь XII		1928	1933	1934
1	Облучье	Западная	-31°4	-27°0	-19.1	-6°3	2°0	9°3	13°7	12°9	4°5	-5°0	-19°0	-29°0	-7°9			
2	Бириканская	горная часть	-31°0	-27°2	-19°2	-5.7	1°8	9.1	13°9	12°6	4°1	-4.3	-18.8	-28.2	-7.8			
3	Бира	области	-27°2	-23.6	-14°8	-3.8	3.2	9.9	14.7	13.5	5.8	-2.8	-15.1	-25.1	-5.4			
4	Ек-Никольское	Юж-Амурская часть обл	-25.8	-22°0	-14.7	-2.9	4.5	11.4	15°8	15.7	7.9	-1.5	-13.2	-23.1	-4.0			
5	Бирская оп.ст	Центральная часть обл	-27.0	-23.6	-15.1	-3.4	4.2	10.4	14.9	14.3	6.7	-2.2	-14.6	-24°5	-5.4			
6	Ин	Восточная часть обл	-30°0	-27.5	-18°3	-3.6	5.8	11°0	15°4	14°2	6°9	-2.8	-14°6	-27.2	-6.2			

Среднее количество осадков в мм

	Метеорологическая станция	Зона обслуживания	Январь I	Февраль II	Март III	Апрель IV	Май V	Июнь VI	Июль VII	Август VIII	Сентябрь IX	Октябрь X	Ноябрь XI	Декабрь XII		1928	1934	1934
1	Облучье	Западная	6	13	17	42	54	118	128	137	100	22	18	12	667			
2	Бириканская	горная часть	6	13	19	42	77	141	162	147	95	23	17	11	747			
3	Бира	области	5	11	10	32	55	133	122	114	99	24	24	13	642			
4	Ек-Никольское	Южная	2	5	7	21	59	98	141	125	78	19	6	3	534			
5	Биджан	Амурская часть	5	8	9	21	43	96	106	114	86	26	12	7	531			
6	Блюхерово	области	3	4	6	23	46	87	112	109	84	18	13	5	510			
7	Бирская оп.ст	Центральная часть обл	5	6	8	28	46	102	119	150	99	28	15	8	610			
8	Ин	Восточная часть обл	8	8	11	39	60	82	133	137	91	40	23	8	610			

Среднее число дней с осадками

	Метеорологическая станция	Зона обслуживания	Январь I	Февраль II	Март III	Апрель IV	Май V	Июнь VI	Июль VII	Август VIII	Сентябрь IX	Октябрь X	Ноябрь XI	Декабрь XII		1928	1933	1934
1	Облучье	Западная	7	7	7	10	10	16	14	15	14	7	7	9	123			
2	Бириканская	горная часть	4	5	7	8	13	18	15	13	11	4	7	6	111			
3	Бира	области	3	5	5	7	10	15	13	12	12	6	6	6	100			
4	Ек-Никольское	Южная	3	3	5	5	10	14	12	13	10	6	3	3	87			
5	Биджан	Амурская часть	5	4	5	7	8	13	10	13	11	6	5	6	83			
6	Блюхерово	области	3	3	5	7	10	13	9	10	9	5	5	4	85			
7	Бирская оп.ст	Центральная часть обл	4	5	6	9	11	15	13	15	13	8	6	7	112			
8	Ин	Восточная часть обл	5	5	6	7	11	15	12	11	12	6	6	5	101			

№ 42

АДМИНИСТРАТИВНАЯ КАРТА
Еврейской Автономной Области

Еврейская Автономная Область в составе Дальне-Восточного Края Союза Советских Социалистических Республик расположена по левую сторону реки Амура в районе его притоков Биры и Биджана.

Географически она лежит между 47°40' и 49°31' Северной широты и [illegible] Восточной долготы, считая от Пулково.

Западная граница Евр. Авт. Области начинается от жел. дор. станции Облучье в 8227 километров от станицы С.С.С.Р. - города Москвы.

С Юго-Западной, Южной и Юго-Восточной стороны по реке Амуру Область граничит с Манчжурией.

Восточная граница проходит по Амуру в соседстве с станицей Дальне-Восточного Края - городом Хабаровским.

От Хабаровска в Север-Западном направлении граница с Хабаровской Областью (Кур-Урмийский район), проходит по реке Тунгуске, Урми, Иму по направлению к Хингансному хребту и дальше по Хингансному хребту по реке Убурчуки и Хингану до Амуро - граничит с Амурской областью (Бурейнский и Архаринский районы).

Расстояние между крайней Западной и Восточной границами Евр. Авт. Области по прорезывающей вдоль области железной дороге 332 километра, расстояние между самой северной и южной точками области 203 километра.

В указанных границах Евр. Авт. область занимает 36.5 т. кил.² (36500000 кв.). По своим размерам она в 1.2 раза больше Бельгии (30.4 т. кв. кил.), в 1.6 раза больше Палестины (23.30 тыс. кв. кил.), в [illegible] раз больше Литвы ([illegible] тыс. кв. кил.), и в [illegible] раз больше Швейцарии ([illegible] тыс. кв. кил.).

До 1930 года район заселения трудящими евреями - Биро-Биджан не представлял специальной административной единицы, а частью входил в состав бывшего Амурского округа, частью в состав Хабаровского округа Дальне-Восточного Края.

Постановлением ВЦИКа от 20/VIII 1930 г. район заселения трудящихся евреев был выделен в самостоятельный административный район Биро-Биджанский район Д.В.К. с центром в рабочем поселке Биро-Биджан (б. село Тихонькое).

После исторического решения Советского Правительства от 7/X 1934 года о преобразовании Биро-Биджанского района в Еврейскую Автономную область последовало постановление Дальне-Восточного Краи исполкома от 10 Октября 1934 года об административном устройстве Евр. Авт. Области, по которому вся область делится на пять административных районов:

Сталинский с центром в раб. поселке Сталино
1. Блюхеровский с центром в Блюхерово
2. Смидовичский с центром в раб. поселке Смидович
4. Бирский с центром в раб. поселке Бира
5. Биро-Биджанский с центром в городе Биро-Биджан

В состав каждого административного района входят от 9 до 14 сельских и поселковых советов. Всего по области 53 сельских, а 5 поселковых и 1 городской совет.

Административный центр всей области - город Биро-Биджан расположен на железной дороге у станции Биро-Биджана Уссурийской жел. дороги на левом берегу реки Биры.

В настоящее время строительство новой станицы Евр. Авт. области города Биро-Биджана - проектируется на правом берегу реки Биры.

Город Биро-Биджан расположен на основной крупнейшей жел. дорожной магистрали Москва-Владивосток в 8387 километрах от Москвы и в 172 километрах от краевой станицы Хабаровска.

АДМИНИСТРАТИВНАЯ КАРТА
Еврейской Автономной Области

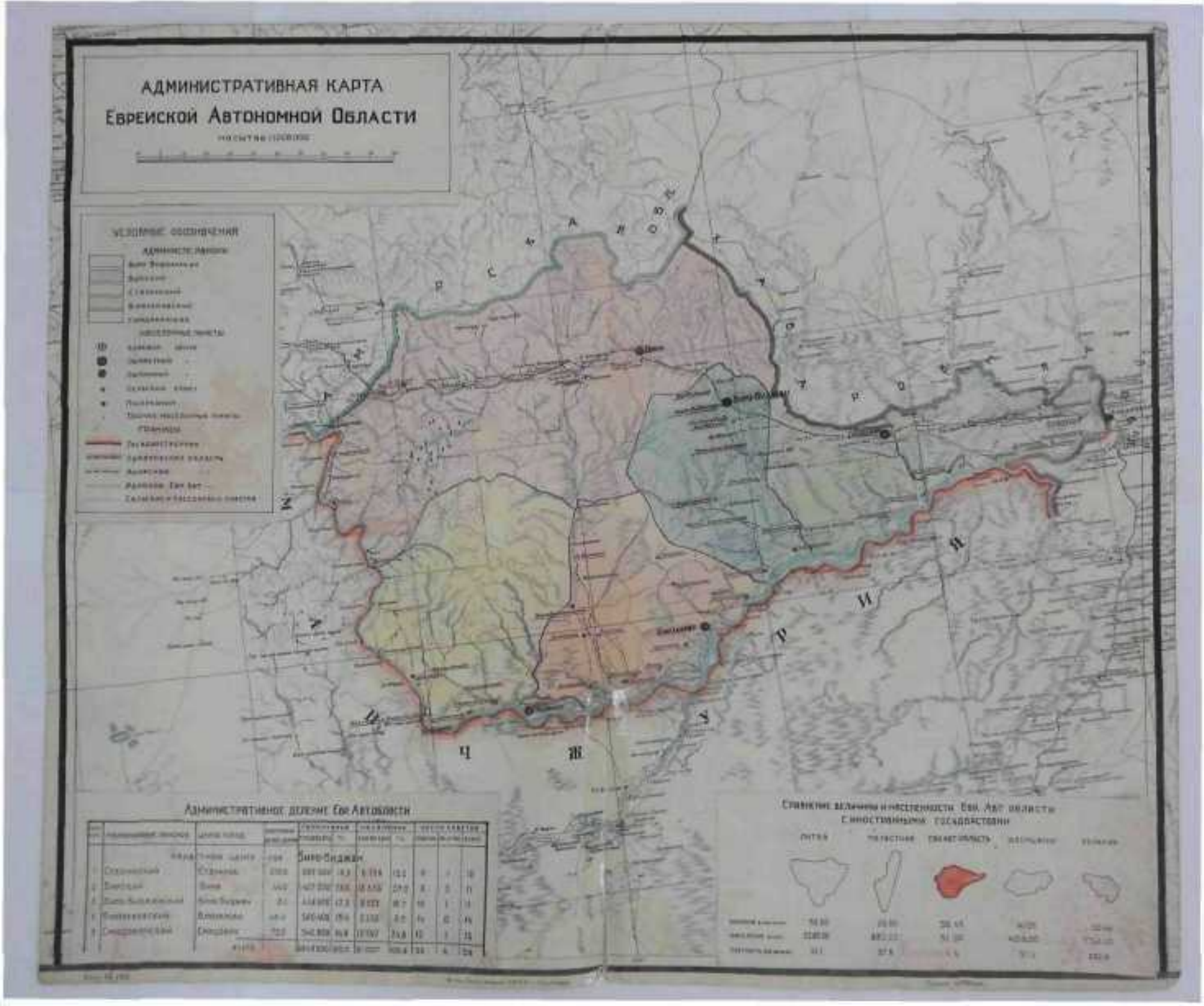

Районы, сельсоветы

и входящие в их состав населенные пункты

Е.А.О.

Районы и сельсоветы	Населенные пункты	Расстояние до райцентра	Расстояние до облцентра
Биро-Биджанский			
1 Городской совет г.Биро-Биджанский	Биро-Биджан		
	Икура Волочаевка Усов. Белогон Колхоз Колхозное Колхозное Колхозное		
1 Сельсоветов 2 Биджанский	Биджан Ур. 2 рзда 2054 участок		
3 Пронькинский	Пронькина. Протока Красный Восток Желтый Яр		
4 Казанский	Казанка Некипелово Пер. колхоз Пер. колхоз Желтый Яр		
5 Биробиджанский	Биробиджан Малиновка Степной 3 километр Областная больница Рудник Опытн.		
6 Мих.-Аркадьевский	Мих.-Аркадьевское Красивое Нирунка, Вечерний		
7 Коро-Майнетовский	Коро-Майнетово		
8 Розенталевский	Розенталь Розезд №48		
9 Головинский	Головино Базе Скотовода.		
10 Степановский	Степановка		
11 Надеждинский	Надеждино Рудник Полина. Соловьевка База Скотовода.		
Блюхеровский			
(состоит из 2 сельсоветов) 1 Блюхеровский	Блюхерово		
2 Биджанский	Биджан		
3 Денцелевский	Венцелево Венцелев. Совхоз Пер. колхоз Городок.		
4 Башмаковский	Башмаково		
5 Ново-Троицкий	Ново-Троицкое Осиновка Капустно И Урман Жовтень Разъезд Охотн. стан Кайлан		
6 Квашинский	Квашино Пер. колхоз		
7 Преображенский	Преображенское		
8 Дежневский	Дежневское		
9 Новинский	Новое		
10 Кунеевский	Кунеево		
11 Бобкешовский	Бобкешево		
12 Назаревский	Назарево		
13 Чуркинский	Чуркино		
14 Воскресенский	Воскресеновка		
Сталинский			
в составе 11 сельсоветов			
1 Сталинский	Сталинск Рыбное озеро 2-ое отд. Совхоза 3-ое отд 6-ое отд. Совхоза 1-ое отд. Совхоза		
8 сельсоветов			
2 Амурзетовский	Амурзет Домнаревку		
3 Саторский	Саторово Пер. колхоз Рис. Плантация		
4 Ев. Ниловский	Ев. Ниловское Пер. колхоз		
5 Сосновский	Сосновое Домнарево Николаевка Тишовской		
6 Столбовской	Столбовой		
7 Тузиновский	Тузино Колхоз Смидовича.		

Районы и сельсоветы	Населенные пункты	Расстояние до райцентра	Расстояние до облцентра
1 Бабстовский	Бабстовское Погран с Китая		
2 Нагибовский	Нагибово		
3 Добрянский	Доброе		
Бирский			
в составе 1 сельсовета			
1 Бирский	Бира Сахар. Бира Завод Разъезд №47 Отдел Хоз. совхоза Бивские ком. хоз. кооп 3 Базарн		
2 Бирджанский	Бирджан Кульдур Кульдур Аурорт Красная Сопка Отд Хоз. совхоза Головинка Кульдур пригород. Сафроновка		
3 Облученский	Облучье р. Гродыни Нава-Кут		
2 сельсоветов			
4 Бутарский	Энергосовхоз Новонский Бетлинский Стрелковский Бирджуловский		
5 Нилканский	Нилкан Нилканочка		
6 Лондоковский	Лондоко Кайдалык Лондоко- Лондок Сав завод Среднее озера Рыбозавод завод 4 Базарны.		
7 Кимканский	Кимкан Известковой Воробьевка		
8 Пашковский	Пашково		
9 Раддековский	Родда Д Чирва Марьино Раддеково		
10 Ивановский	Бирджан Ивановка Катай Б Жигай Ур. 20 Биджан Отд. Хоз. совхоза		
11 Старожевский	Старожевское Собольино		
Смидовичский			
в составе 1 частей поселка 1 Смидовичский	Смидовичи Куз Сад Трольер Урми Сельхозта Завод Заводское 3 Базарн		
2 Волочаевский	Волочаевка Свиносовхоз Отд. Свиносовхоза Отд. Свиносовхоза 2 Базарны		
3 Владимировский	Владимировка		
4 Покровский	Покровка Покровский Совхоз Песчаное Круглое		
5 Петровский	Петровское		
6 Пуговской	Пуговское Соболево		
7 Верхне-Спасский	Верхне-Спасское		
8 Нижне-Спасский	Нижне-Спасское		
9 Сонаро-Ореловский	Сонаро-Орловка		
10 Домиловский	Домиловка Сергородок		
11 Ин. Корейский	Ин. Корейский Урми		
12 Николаевский	Пуколаевка Николаевка Лесозавод		
13 Дежневский	Дежневка Цнер Пер. колхоз Дежнево		

КАРТА
БИРО - БИДЖАНА

Географическое положение, величина территории и административное деление.

Масштаб 1:2 000 000

в 1 сантиметре 20 километров.

Административное деление Биро-Биджанского р.

Наименование центров	Насел.	Наименование центров	Насел.	Наименование центров	Насел.
Районы и центр:		а) Дежневский,		а) Новое Спасское,	
Биробиджан,		в) Даниловский,		в) Известковый,	
Города областного подчинения:		г) Даниловский,		г) Ленинский,	
а) Биро,		д) Дежневский,		д) Нижне-Тамбовский,	
в) Ук,		е) Сагарино-Пильный,		е) Найдинский,	
Сельсоветы:		ж) Васильевский,		ж) Пашковский,	
а) Ленинский,		з) Ивановский,		з) Петровский,	
в) Восточный,		и) Пионер,		и) Тамбовский,	
г) Даниловский,		к) Ивановский,		к) Тамбовский,	
д) Биджанский,		л) Мария-Тамбовский,		л) Тамбовский,	
е) Биробиджанский,		м) Тамбовский,		м) Тамбовский,	
ж) Бирофельдский,		н) Тамбовский,		н) Тамбовский,	
з) Бирофельдский,		о) Пушкинский,		о) Тамбовский,	
и) Бирский,		п) Пушкинский,		п) Тамбовский,	
к) Бирский,		р) Пушкинский,		р) Тамбовский,	
л) Бирский,		с) Лазаревский,		с) Тамбовский,	
м) Бирский,		т) Лазаревский,		т) Тамбовский,	
н) Бирский,		у) Лазаревский,		у) Тамбовский,	
о) Бирский,		ф) Лазаревский,		ф) Тамбовский,	
п) Бирский,		х) Лазаревский,		х) Тамбовский,	
р) Бирский,		ц) Лазаревский,		ц) Тамбовский,	
с) Бирский,		ч) Лазаревский,		ч) Тамбовский,	
т) Бирский,		ш) Лазаревский,		ш) Тамбовский,	
у) Бирский,		щ) Лазаревский,		щ) Тамбовский,	
ф) Бирский,		э) Лазаревский,		э) Тамбовский,	
х) Бирский,		ю) Лазаревский,		ю) Тамбовский,	
ц) Бирский,		я) Лазаревский,		я) Тамбовский,	
ч) Бирский,					
ш) Бирский,					
щ) Бирский,					
э) Бирский,					
ю) Бирский,					
я) Бирский,					

УСЛОВНЫЕ ЗНАКИ

- Административная граница с Малым районом
- Граница с районами Дальневосточного края
- Биро-Бузинский район
- Биро-Тамбовский район
- Биро-Пашковский район
- Хабаровский район
- Административный центр Дальневосточного края
- Районный центр Биро-Биджана
- Железнодорожная линия
- Сельсоветы
- Пункты, которые являются населенными пунктами

Сравнение величины и населенности Биро-Биджана с некоторыми Республиками СССР.



Сравнение величины и населенности Биро-Биджана с некоторыми иностранными государствами.

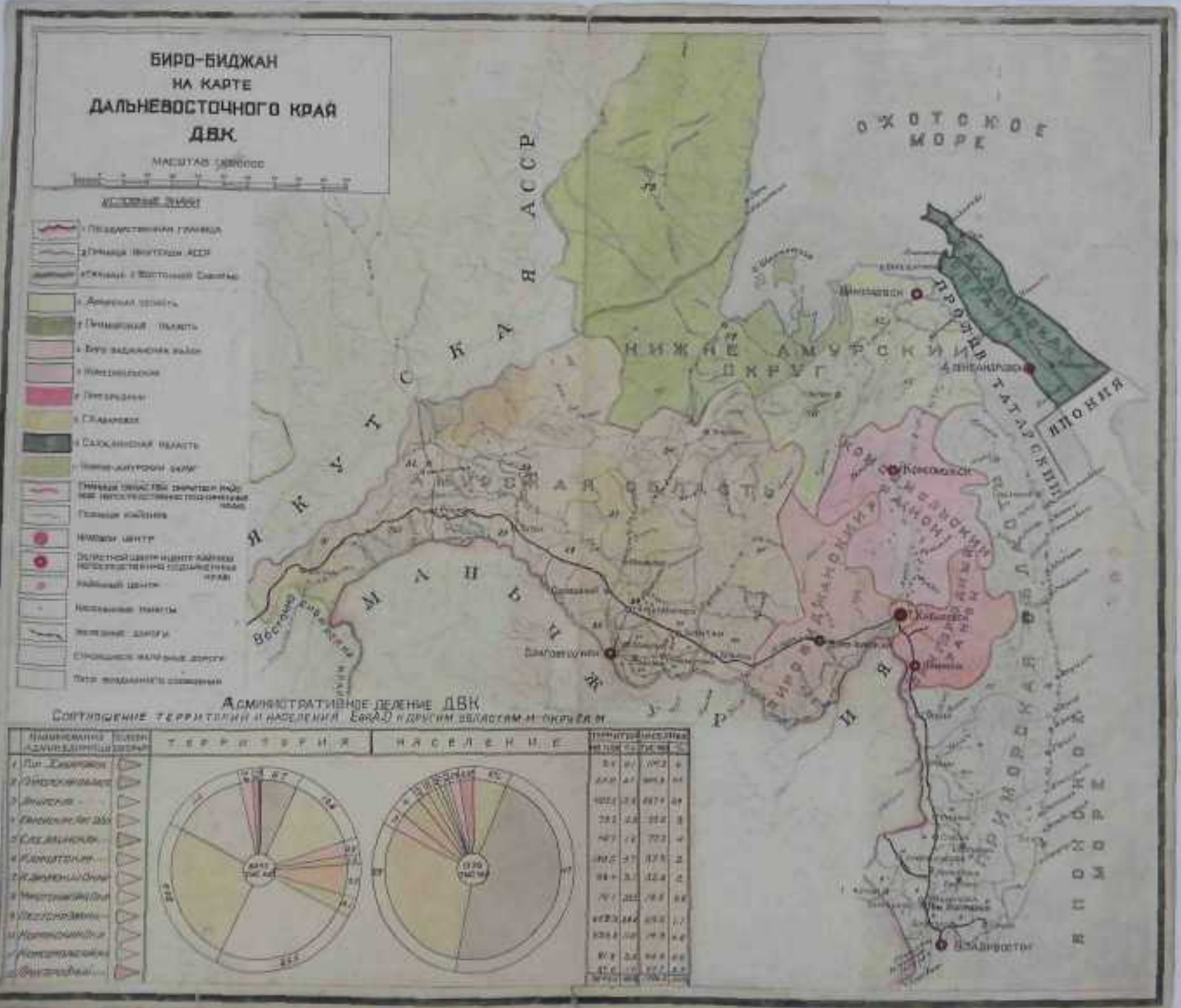
БИРО-БИДЖАН
НА КАРТЕ
ДАЛЬНЕВОСТОЧНОГО КРАЯ
ДВК
ОХОТСКОЕ МОРЕ
ЯКУТСКАЯ АССР
НИЖНЕ АМУРСКИЙ ОКРУГ
АМУРСКАЯ ОБЛАСТЬ
МАНЬЧЖУРИЯ
ПРОЛИВ ТАТАРСКИЙ
ЯПОНИЯ
ПРИМОРСКАЯ ОБЛАСТЬ
ЯПОНСКОЕ МОРЕ
Комсомольск
Благовещенск
Владивосток
Административное деление ДВК
Соотношение территории и населения ЕврАО к другим областям и округам
ТЕРРИТОРИЯ
НАСЕЛЕНИЕ

БИРО-БИДЖАН
НА КАРТЕ
Союза Советских Социалистических Республик (С.С.С.Р.)

МАСШТАБ

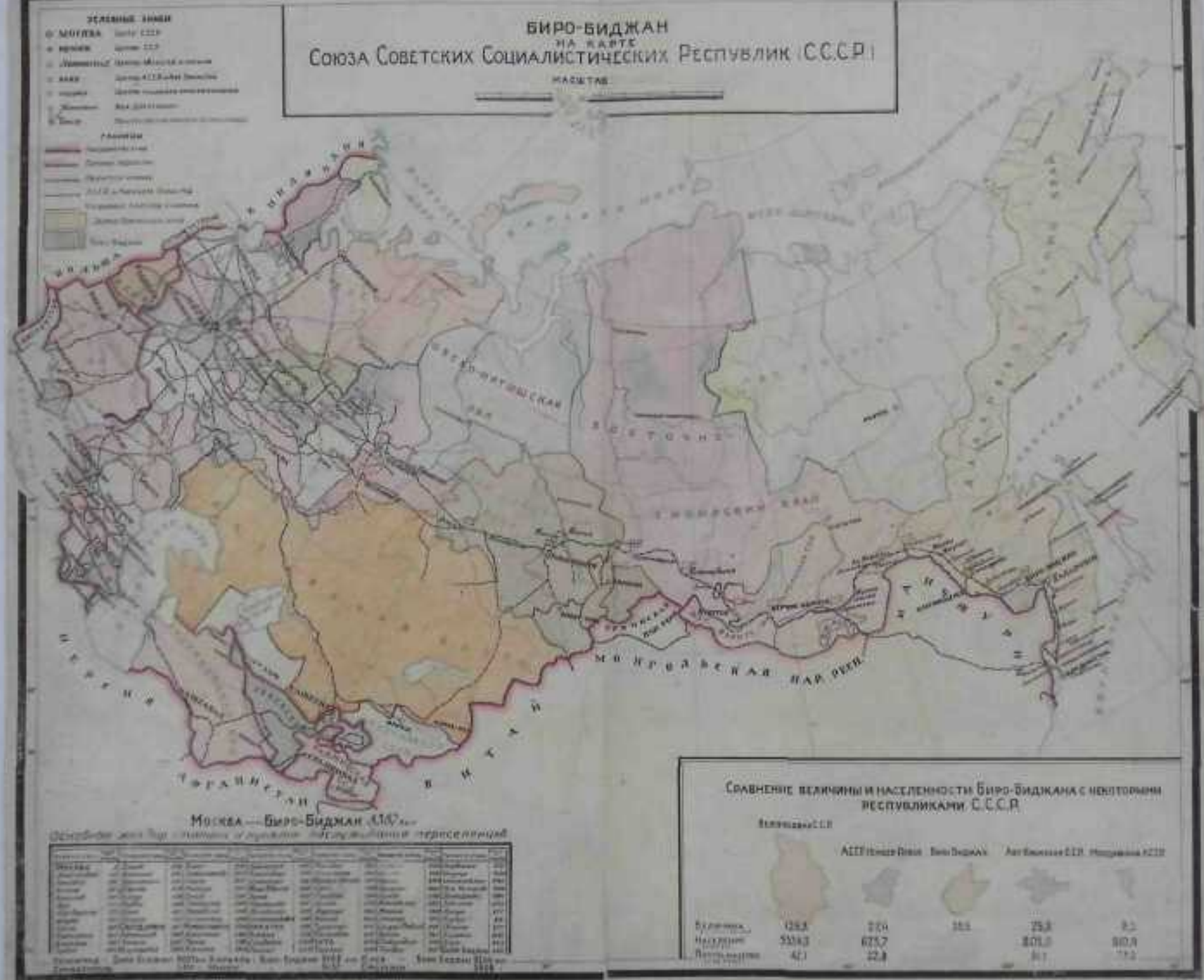

Москва — Биро-Биджан ...

Сравнение величины и населенности Биро-Биджана с некоторыми республиками С.С.С.Р.

БИРО-БИДЖАН НА МИРОВОЙ КАРТЕ

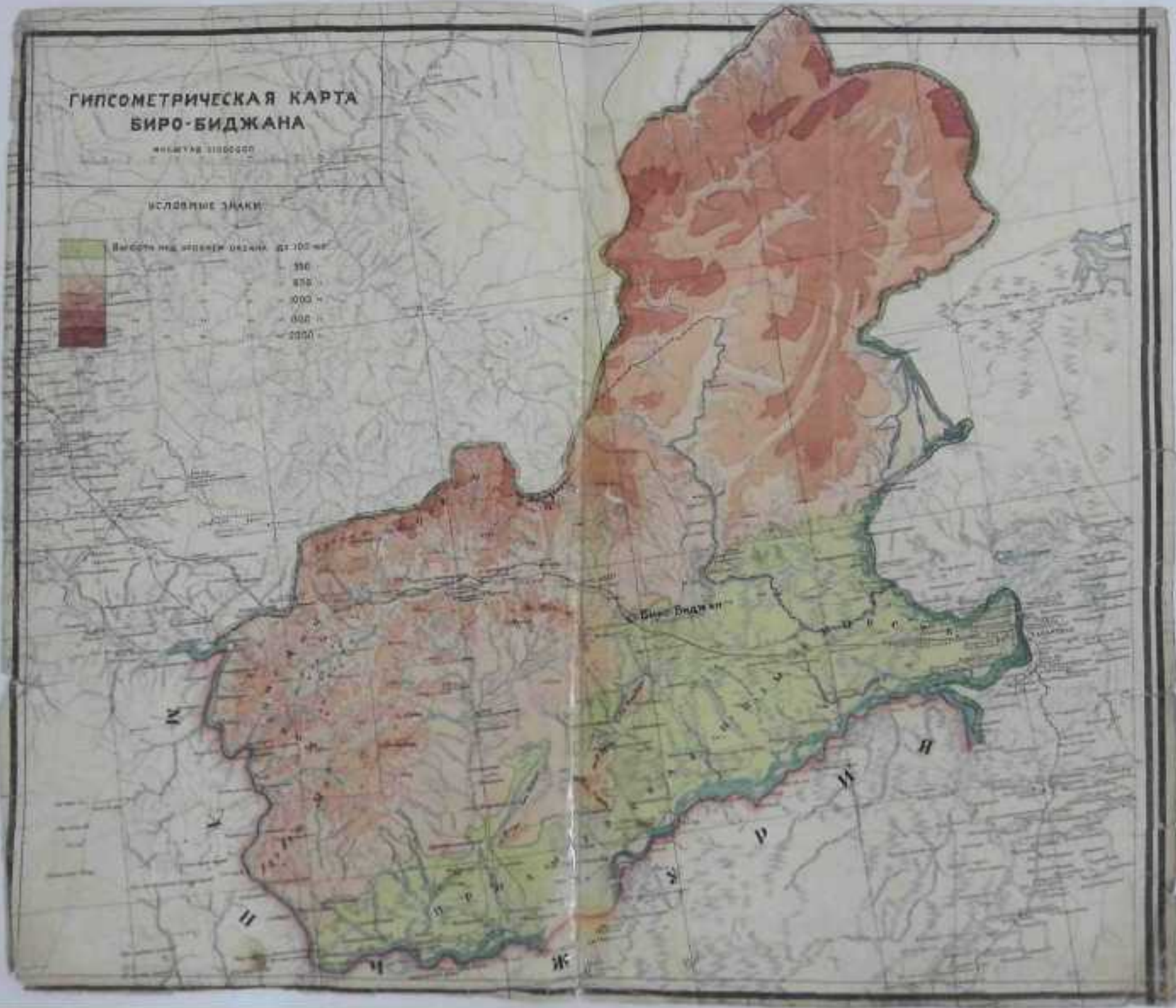
ГИПСОМЕТРИЧЕСКАЯ КАРТА
БИРО-БИДЖАНА
УСЛОВНЫЕ ЗНАКИ
Биро-Биджан

ГИДРОГРАФИЧЕСКАЯ ИГИДРО-
ЛОГИЧЕСКАЯ КАРТА
БИРО-БИДЖАНА

Список рек Биро-Биджана

Примечание: Притоки заключенные в фигурную скобку впадают в реку стоящую против середины скобки; притоки стоящие над верхней частью скобки являются праводорожными, с под нижней частью — левобережными.

Амур

- 1. **Хинган**
  - р. Сололи
  - Горелый
  - Листвяжная
  - М. Сололи
  - Б. Сололи
- 2. Травянистая
- 3. Быстрая
- 4. Бушуги
- 5. Собачиная
- 6. Сосновая
- 7. Солонечная
- 8. Кочковая
- 9. Логар
- 10. Средняя
- 11. Сенуха
- 12. Зимовейная
- 13. Дигун
  - пр. Дигун
  - Котельничиха
  - Фирсова
  - Муртова
  - Долгая
- 14. Кузнечная
- 15. Подотная
- 16. Дробовичная
- 17. Старикова
  - Лосиха
  - Вилная
  - Ложная
- 18. Кайтека
  - Савкино
  - Дыровитка
  - Устинкино
  - Поперечная
- 19. Березовая
- 20. Бушкатанка
- 21. Лугосиха
- 22. Дубовая
- 23. Белая
- 24. Мажитурка
- 25. Медвежья
- 26. Б. Самора
  - Стариково
  - Листвянка
  - Кобылка
  - Луговая
  - Столбуха
  - Плотничиха
  - Миронка
- 27. М. Самора
- 28. Добрая
  - Осиновка
  - Луговая
    - Енотовка
    - Кульменого Кулёмная
    - Нотте
- 29. Березовская
- 30. Биджан
  - пр. Биджан
  - Рамешихова
  - Катты
  - Доги
  - Безымянка
  - Гуткоти
  - Биршкан
  - Минкан
  - Минжа
  - Лиственная
  - Лебара
  - Березовая
  - Утур
    - Когабан
    - пр. Утур
    - Талая
    - Боранкова
    - Л. Утур
    - Кале
    - Кулкун
    - Истын
      - 1. Инзиган
      - Урындова
      - Березов. ...
      - ср. Таймен
      - Сылкан
      - Турук
      - М. Таймен 15.
        - Корболоко
        - 1 Кокчима
        - 2 Кокчима
        - М. Турук
      - Синтукан
    - Таймень
  - Мочная
  - Унгун
- 31. Кочковатка
- 32. Солонечная
- 33. Вертопрашка
  - Медвежья
  - Вдовушка
  - Обловленная
  - Кукушкина
- 34. Безымянная
- 35. Листвянная
- 36. Воробьиха
- 37. Марусовец
- 38. М. Бира
  - Озерная
  - Вловая
  - Чимун М.
  - Б. Чимун
  - Каменка
  - Гарька
  - Джекарга
    - Колгат
    - Фролова
    - Вахтера
    - Сорыкон
    - Листвянка
    - Талигахит
    - Мулуга
    - Чурки
    - Самороха
    - Кожелая
    - Бирокан
    - Шпатан
    - Перевальная
    - Русская
    - Потоминица
    - Малая
  - Сутор
  - 2 Бетун
  - 1 Бетун
  - Ловины
  - Селер
  - Угдонокан
  - Котон
  - Боктун
  - Берка
  - 3 Шукинка
  - 2 Шукинка
  - 1 Шукинка
- 39. **Бира**
  - Кульдур
    - Н. Кошкан
    - Минкан
    - Мороган
  - Торохинок
  - Биракан
  - Амкан
- 40. Петровская
- 41. Ворошиха
  - Б. Каменушка
    - М. Каменушка
    - [illegible]
      - Китой дыр
      - Зольгыкан
  - М. Никотна
  - Никутна
  - Согды Бира
- 42. Луговая
  - Дзюран
  - Арга
  - Дырец Кирга
    - чилунь
    - икура
  - Икура
  - Моганжа
- 43. Шонхоу — (Забеловка ?)
- 44. Кочковатка
  - Урсе
    - Космунь
    - [illegible]
    - Диктондра
    - Урми
    - Оль
    - Б. Ин.
    - Унекан
    - Солгура
    - Аскан
    - Кукан
    - Сопрке
    - Сахтра
    - Охдон
    - Холодок
    - Корум
    - Согур
    - Кумстыка
      - 1. Космунь
      - Индало
      - Дирик
      - Ш. Бира
      - Ир
      - Сыхатын
      - Рако
      - Ужал
      - Косвин
      - Уга
      - Бирокан
    - Огарев
    - Сарук
    - Кодоган
    - Кукина
    - [illegible]
- 45. Тунгуска
  - Поперечная
  - Кур

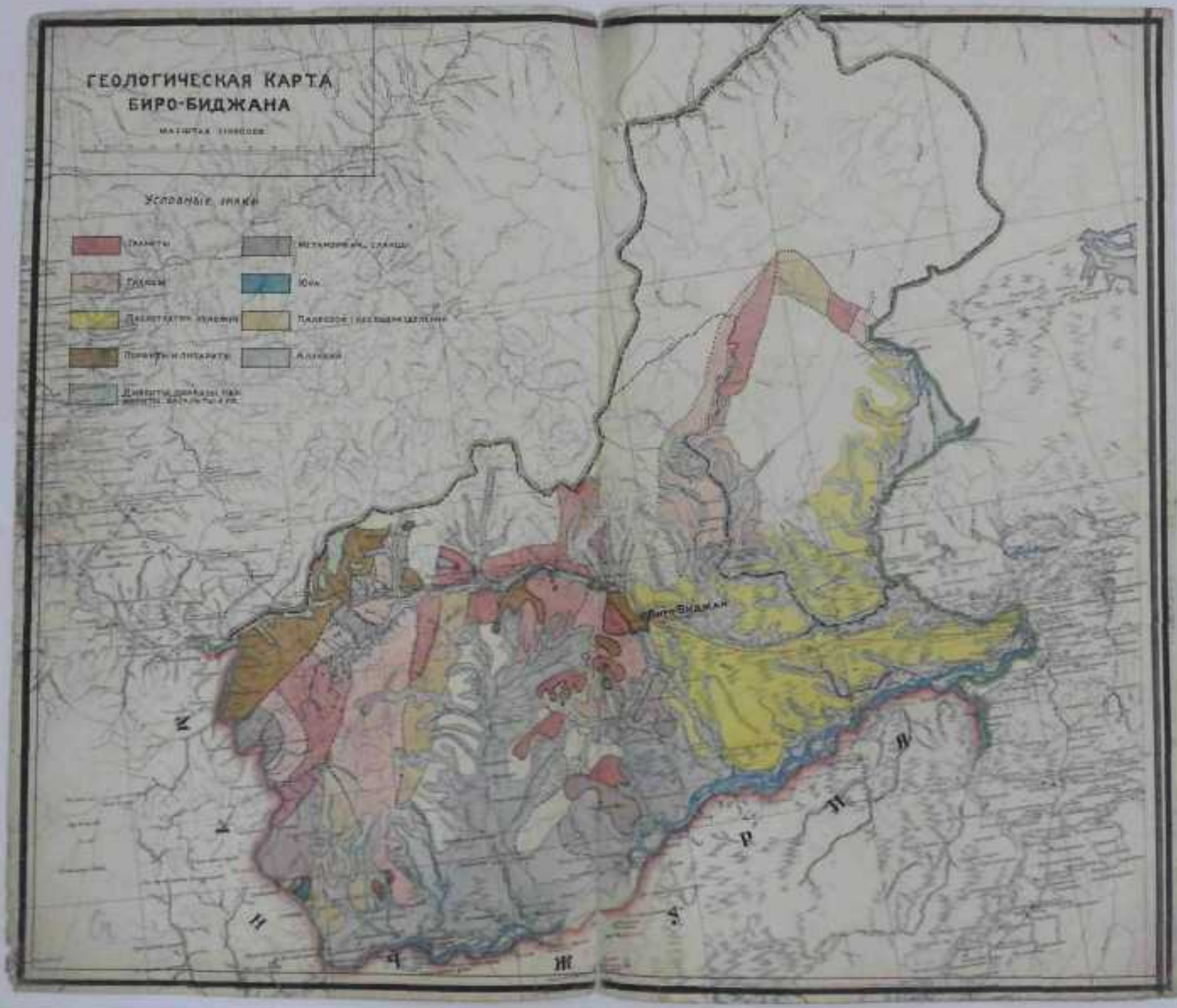
ГЕОЛОГИЧЕСКАЯ КАРТА
БИРО-БИДЖАНА
Условные знаки
Биро-Биджан

КЛИМАТИЧЕСКАЯ КАРТА БИРО-БИДЖАНА

ГОДОВАЯ

Условные знаки

Метеорологические станции

Шкала оттенков

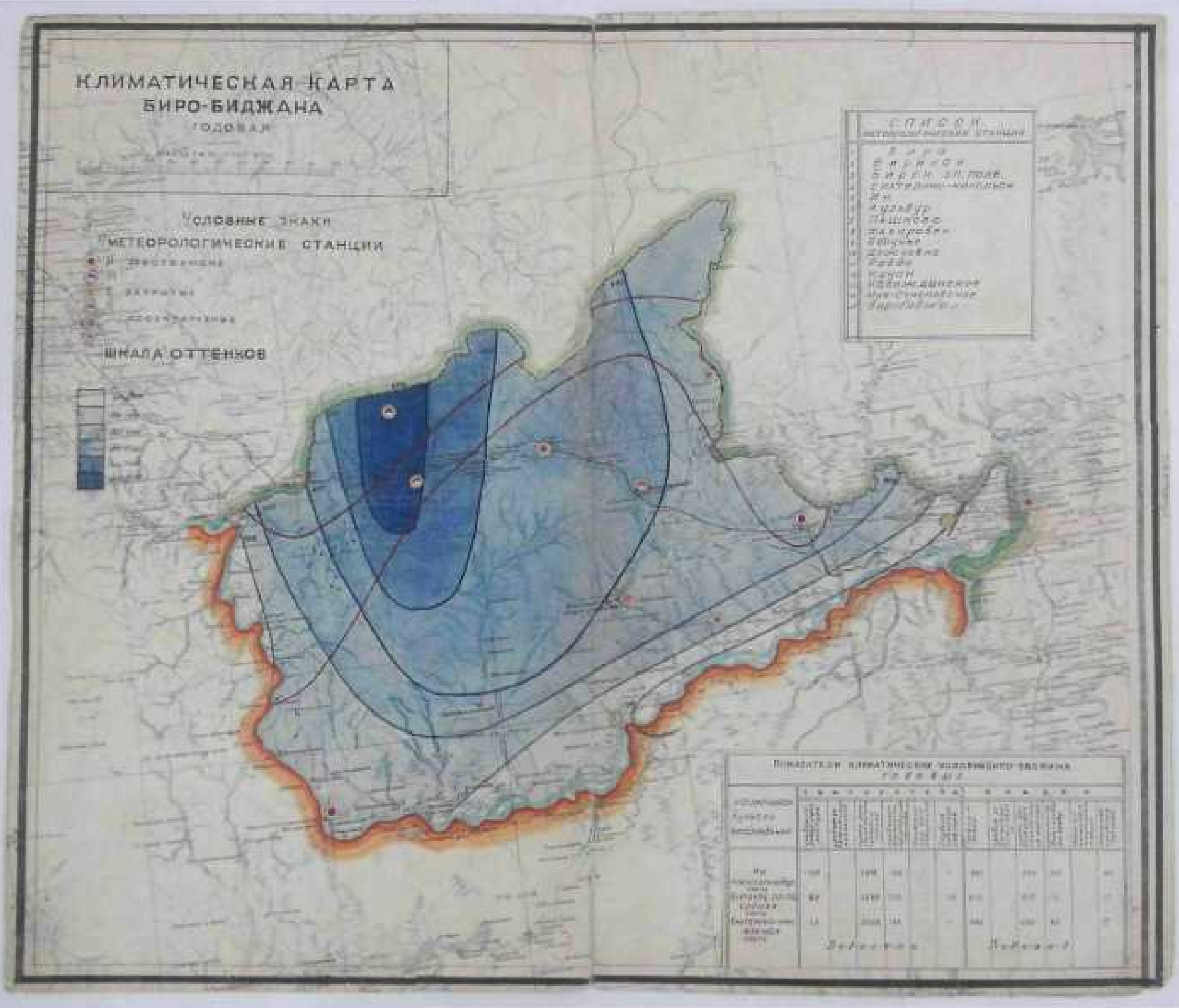

КЛИМАТИЧЕСКАЯ КАРТА
БИРО-БИДЖАНА
ПО ВРЕМЕНАМ ГОДА-ВЕСНА, ЛЕТО, ОСЕНЬ, ЗИМА

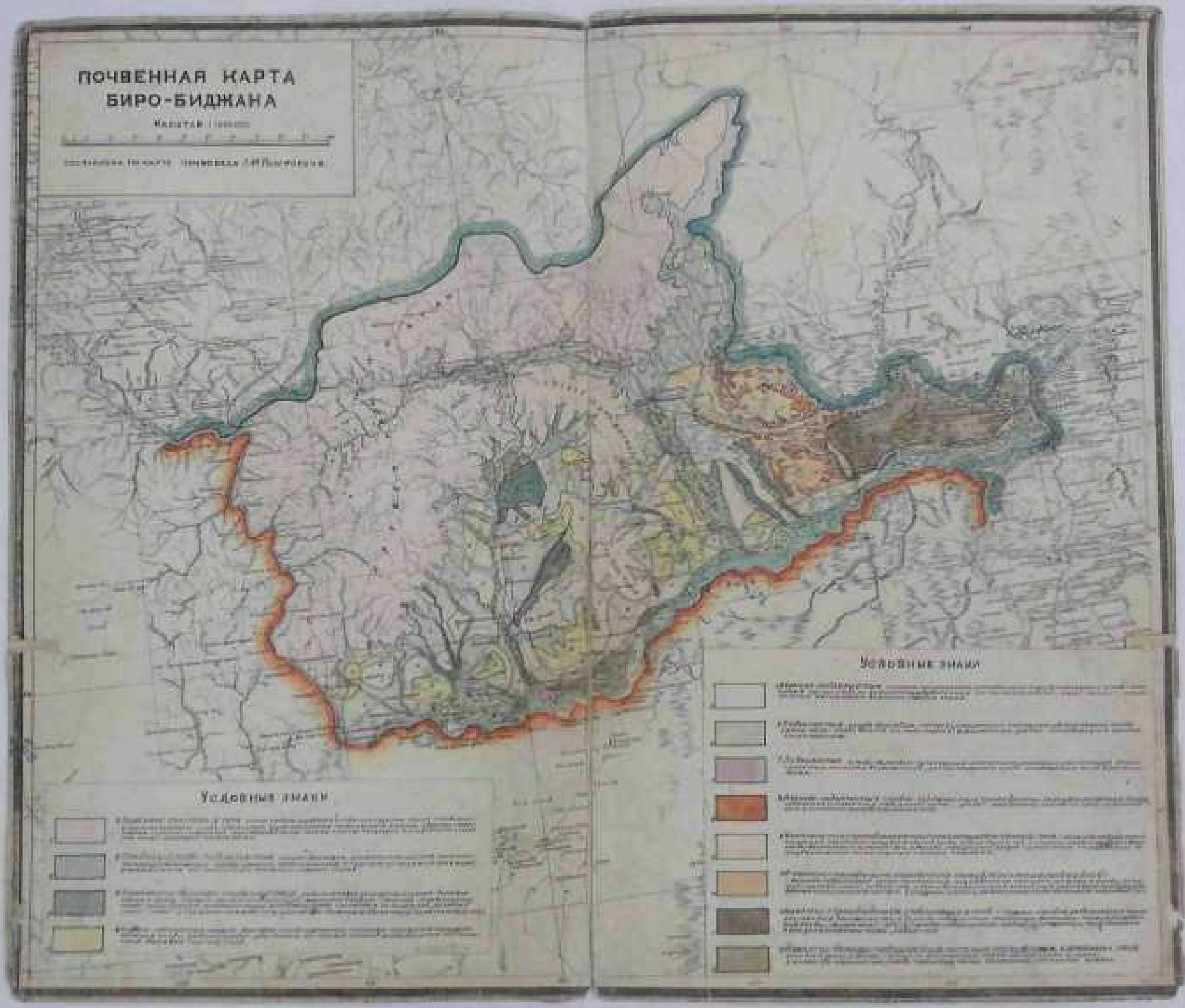
ПОЧВЕННАЯ КАРТА
БИРО-БИДЖАНА
Масштаб
Условные знаки
Условные знаки

ГЕОБОТАНИЧЕСКАЯ КАРТА БИРО БИДЖАНА

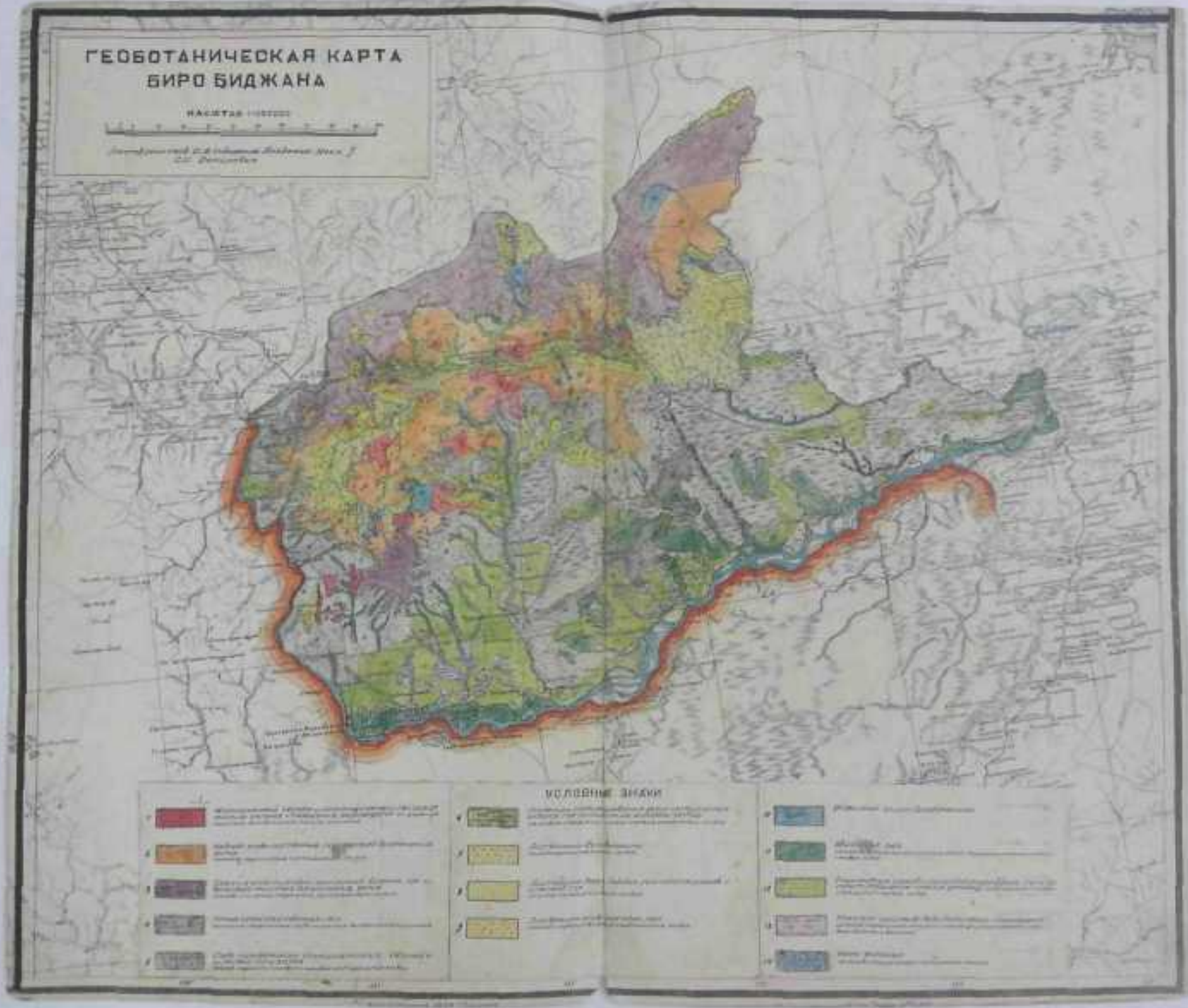

КАРТА НАСЕЛЕНИЯ
БИРО-БИДЖАНА

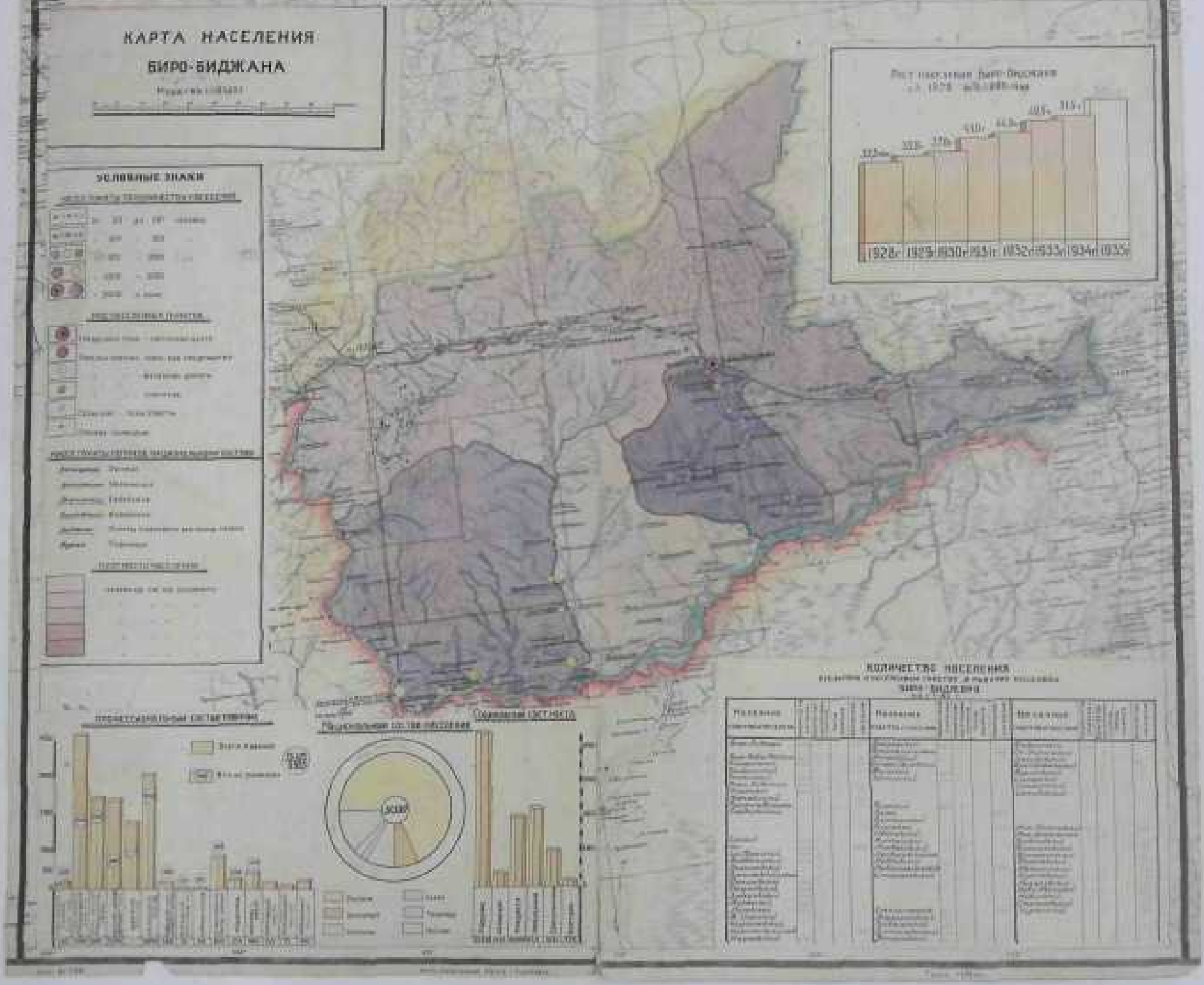

Название	Род	Название	Род
Абрамовское		Лога-Аул	
Алексеевка		Лазарево	
Аргунь		Лого-Заимовский ул.	
Аул	разъезд	Лидово	станц.
		Лидово-Завод	
		Лидово-Кайгокушка	
		Луговская	
Бабстово			
База-Балыга			
Башмак		Марино	
Башурово		Мазница	
Белый		Мельница	
Биджан		Мих.-Архангельское	
Бира	станц.	Мих.-Семеновское	
Бираки	"		
Бираки	казны		
Бираки		Нагибово	
Биро-Биджан		Нагорный	
Бирозавод		Надеждинская	
Бирофка		Наумовка	
Благословенка		Каменный	
Благословенное		Нижне-Спасское	
В Китай		Никителово	
Волбок		Никита	
Вудукан		Николаевка	
Вороп-кукажский		Николаевка	разъезд
		Никольский	завод
		Нидек	
		Нидек	
Валентайн		Ново-Троицкое	
Вендалово		Новый-Мидзат	
Верх-Спасское		Новый-Урусан	ст.
Воболи			
Владимировка			
Волочаевка		Олё	завод
Волочаевка	станция	Ольгохта	разъезд
Ромашевский	совхоз		
Воскресенский		Платовская	
		Пивовара	станция
Гирбити		Покровский	разъезд
Головинское		Полиарпова	
		Полтавка	
		Преображенская	
Данилова		Прокина-Протока	
Дубчева		Пушка	
Железов			
Дагун		Раздольное	
Дмитриев		Раздя	
Дорая		Рисовая-Плантация	
		Рождественский	
		Русская-Поляна	
Екатерино-Никольское		Рыбоводный завод	
Еловка			
Желтый-Яр		Сазан-Гегда	разъезд
		Самаровка	
		Самара-Орловка	
Забелово		Семиреки	
Заимка Бирск Ч		Спиридоновское	
" Ольгас "		Степной	хут.
" Вельдел "		Столбовская	
" "		Старомихайловское	
" Гвоздево "		Сопка	
" Гуляков "		Сопкой	
" Самаров "		Сундуковский	
Иванова		Балакан	
Известковый завод		Тарасовский	разъезд
Икура		Тарбагар	
Ин	станц.	Тихонькая	
Ин-Корейский		Трак	разъезд
		Тонкий	
Казанка		Уоми	разъезд
Казанский рудник	завод	Уоми	
Калиноцветные Кочи		Усов-Балакан	разъезд
Кандалык	станц.	Успеновка	
Кандалык	разъезд		
Кидь-Лидзият			
Кирего			
Кетин			
Ивашино		Хинган	
Комкан		Хищный	рудник
Комкан	станц.	Хрестенка	хутор
Кирпичики		Хутора	
Кожевников			
Козулино			
Коммуна-Икор			
Косицын		Чанда	
Красный-Восток		Чудкино	
Яр			
Куркан			
Кукалево			
Кулидур			
Кульдур	поселок	Эридо	
Курун-Уомин			

КАРТА
ПУТЕЙ СООБЩЕНИЯ
БИРО - БИДЖАНА
Условные знаки
АРХАРИНСКИЙ РАЙОН
БУРЕИНСКИЙ РАЙОН
Биро-Биджан
с.Хабаровск

Титул грунтовых дорог

Наименование дороги начальн. и конечн. пунк.	Через какие пункты проходит	Протяжение	Состояние дороги
1 Амурская времянка Хабаровск - Облучье	Покровка, Волочаевка, Ин, Биро-Биджан, Бира, Лондоко	350 км.	Не исправная грунтовая
2 Амурский полесный тракт Покровка - Пашково	Волочаевка, Рус поляны, Чурки, Преображенское, Раддэ	320 "	Не исправная
3 Биро-Биджанский тракт Биро-Бид (Тихонькая)-Мих Семен.	Бирофельд, Лазарево	145 "	Исправная
4 Амурский береговой тракт Покровка - Ен. Никольское	Покровка, Мих-Семеновское, Добров, Амурзет	300 "	От Владимировки до Головина - мало проезжий, далее - проез. в сухое время
5 Биро-Биджан - Головино	Желтый яр, Казанка, Надеждино	75 "	До Волдгейма - автомобильн. тракт
6 Венцелево - Успеновка	Венцелево, Биджан, Преображенский, Ферганишки, Маяшки, Козулина	80 "	От Венцелева до Биджана - проезжая в сухое время, до Преображенского - мало проезжая, далее до Успеновки - тропа
7 Квашнино - Биджан	Башмак	30 "	Проезжая во всякое время
8 Ин - Луговское		30 "	9 км. - проезжа, далее - не исправна
9 Ин - Урми		9 "	Колесная, проезжая, не исправная
10 Биджан - Кульдур		32 "	Проезжая грунтовая
11 Облучье - Пашково		40 "	— " —
12 Ен. Никольское - Союзный		18 "	— " — в сухое время грун.
13 — " — - Столбовое		20 "	— " — — " —
14 — " — - Самара		25 "	— " —
15 Благословенное - Столбовое	Самара	29 "	— " —
16 Столбовое - Хинган			Тропа
17 Союзный - — " —			— " —
18 — " — - Столбовое			Проезжая грунтовая
19 — " — - Помпеевка			Тропа
20 Биро-Биджан - Раздольное		9 "	Не исправная грунтовая
21 Дежневка - Самаро-Орловка		12 "	— " —
22 Лазарево - Кандолин		102 "	Вьючная тропа
23 Чурки - Амурс. берег. трак.			Плохо проезжая грунт
24 — " — - Биро-Бид тракт	В направлен. к Мих-Семен		Проезж. в сухое время грунт.

КАРТА
ПОЧТОВОЙ, ТЕЛЕГРАФНОЙ,
И ТЕЛЕФОННОЙ СЕТИ
БИРО-БИДЖАНА
Масштаб
УСЛОВНЫЕ ЗНАКИ
Почтовая, телеграфная, телефонная и радио-телеграфная сеть Биро-Биджанского района

КАРТА
СЕЛЬСКО-ХОЗЯЙСТВЕННЫХ УГОДИЙ
БИРО-БИДЖАНА

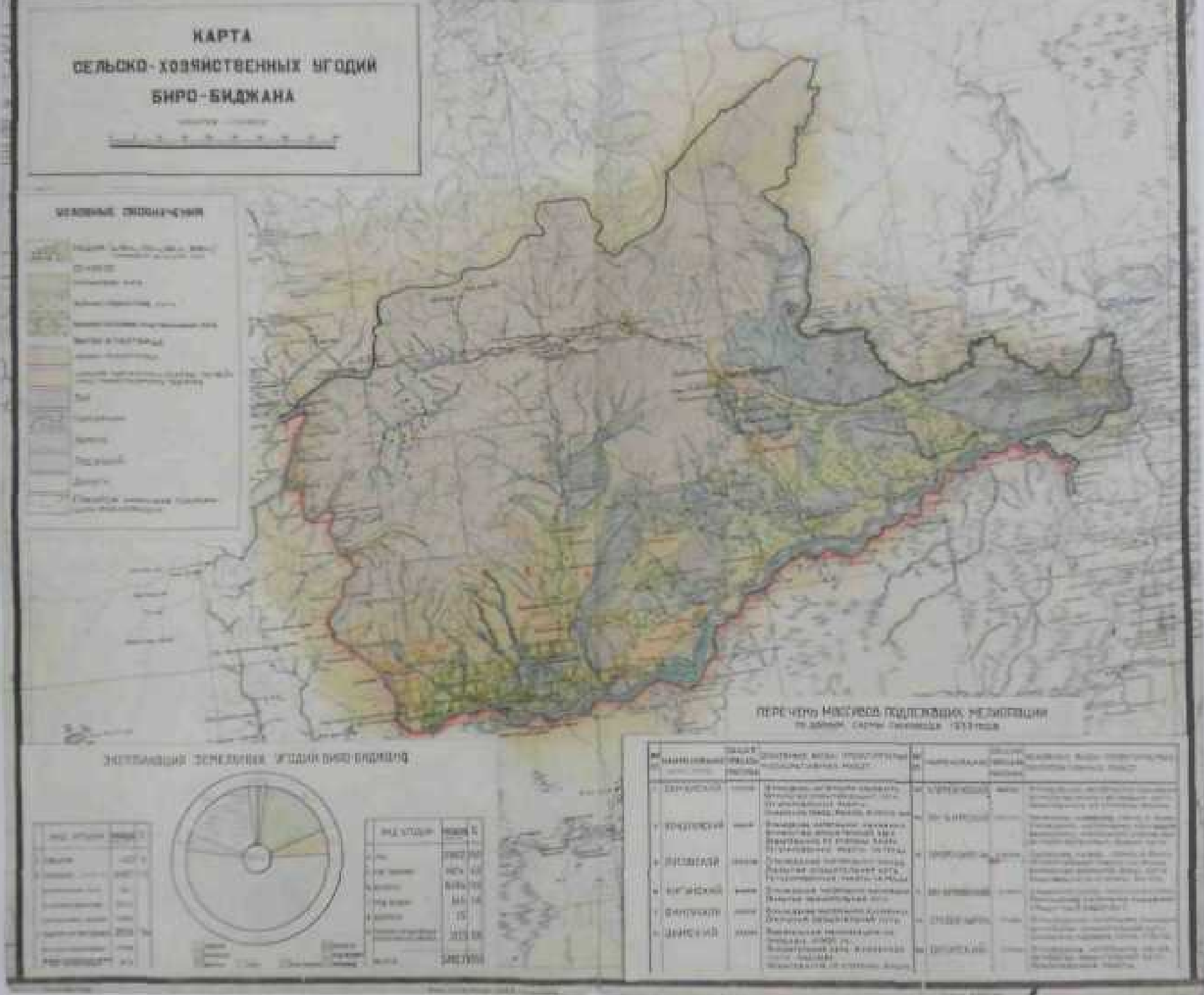

КАРТА
ПЛОДОЯГОДНЫХ РЕССУРСОВ
Еврейской Автономной Области

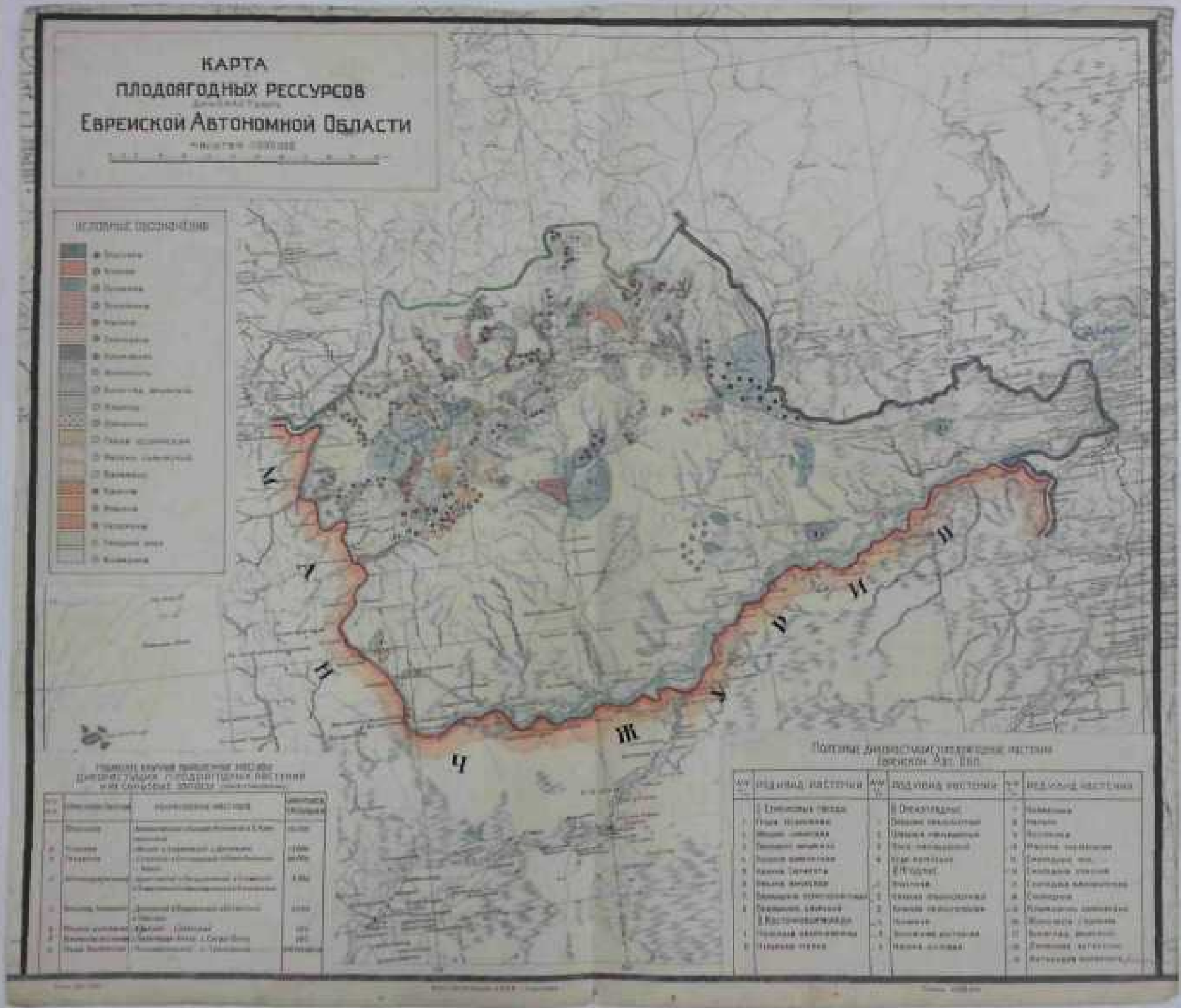

КАРТА
СОВХОЗОВ МАШИНОТРАКТОРНЫХ СТАНЦИЙ МТС МАШИНОСЕНОКОСНЫХ СТАНЦИЙ МСС КОЛХОЗОВ И КОЛХОЗНЫХ ТОВАРНЫХ ФЕРМ
БИРО-БИДЖАНА

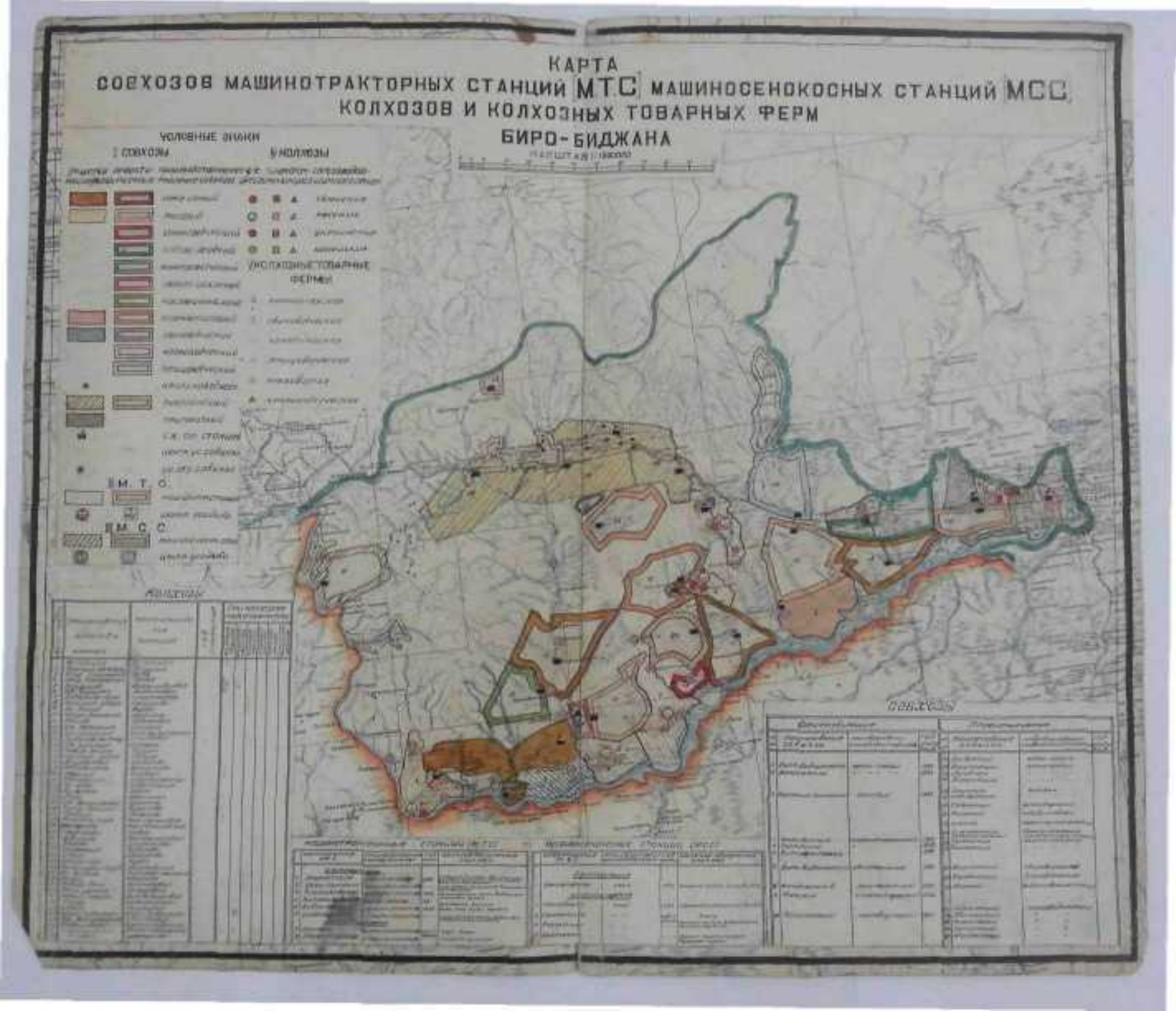

КАРТА
СЕЛЬСКОГО ХОЗЯЙСТВА
БИРО-БИДЖАНА

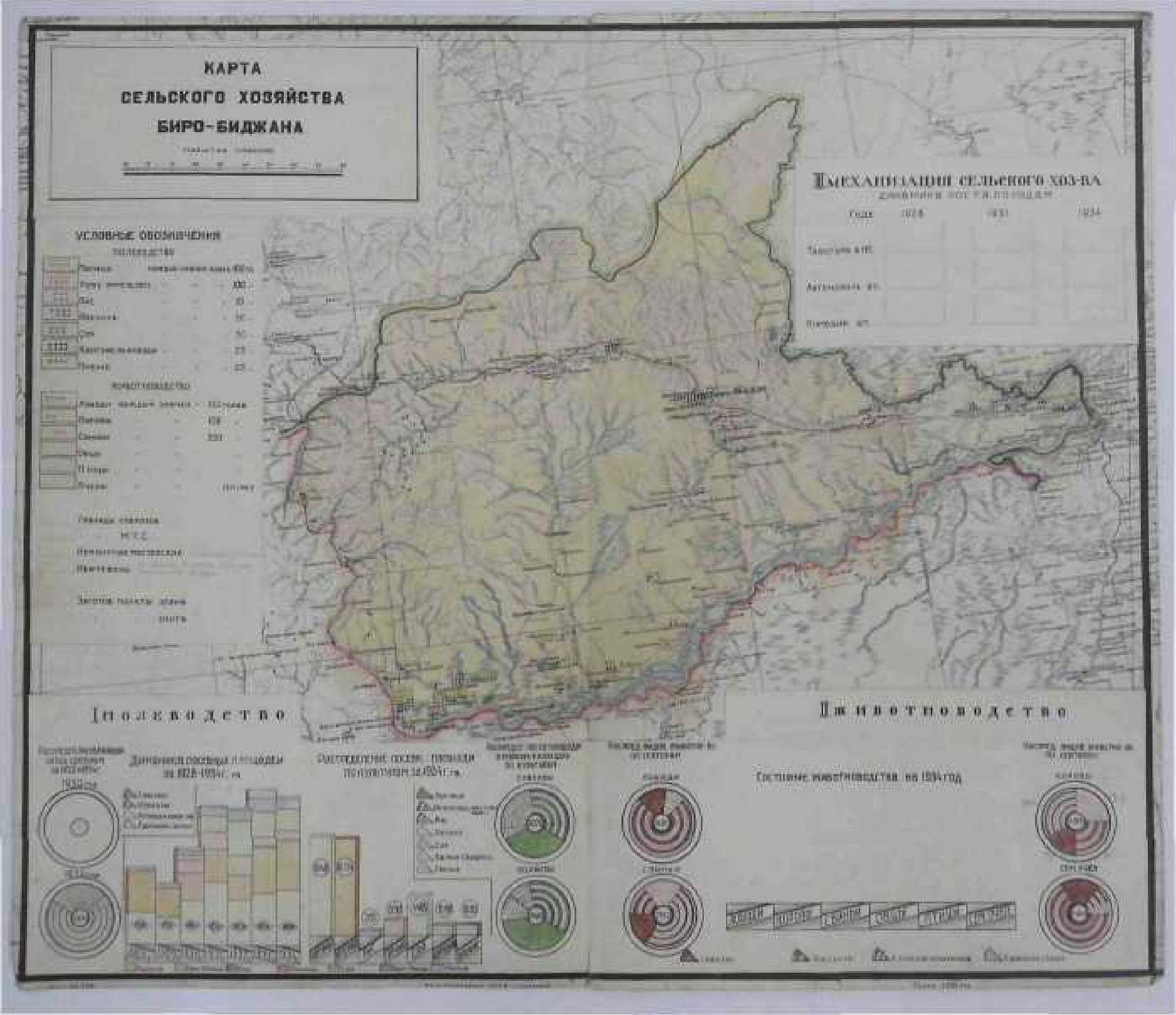

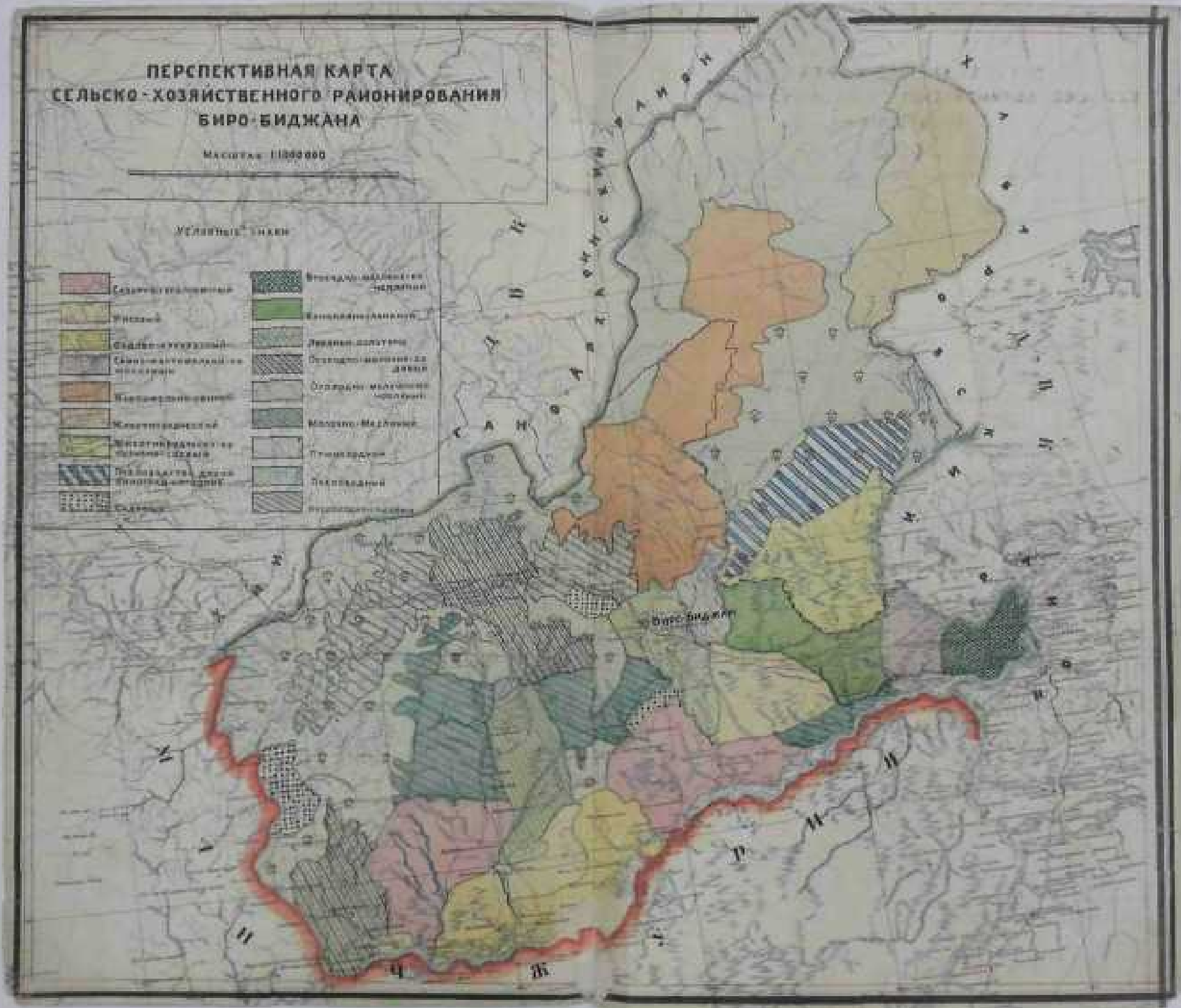
ПЕРСПЕКТИВНАЯ КАРТА
СЕЛЬСКО-ХОЗЯЙСТВЕННОГО РАЙОНИРОВАНИЯ
БИРО-БИДЖАНА
Масштаб 1:1000000
Условные знаки
Биро-Биджан

КАРТА
ПРОМЫШЛЕННЫХ ПРЕДПРИЯТИЙ
БИРО-БИДЖАНА

Масштаб 1 : [illegible]

КАРТА
МАКСИМАЛЬНОГО РАЗЛИВА РЕК
БИРО-БИДЖАНА

(ПРИ НАВОДНЕНИИ)

УЧАСТКИ 1 ОЧЕРЕДИ

Масштаб 1 : 25000

УСЛОВНЫЕ ЗНАКИ

ГИДРОМЕТРИЧЕСКИЕ СТАНЦИИ

№							
1							
2							
3							
4							
5							
6							
7							
8							
9							
10							
11							
12							
13							
14							
15							
16							
17							
18							
19							
20							
21							
22							
23							
24							
25							
26							
27							
28							
29							
30							
31							
32							
33							
34							
35							
36							
37							
38							
39							
40							
41							
42							
43							
44							
45							
46							
47							
48							
49							
50							
51							
52							
53							
54							
55							
56							
57							
58							
59							
60							
61							
62							
63							
64							
65							
66							
67							
68							
69							
70							
71							
72							
73							
74							
75							
76							
77							
78							
79							
80							
81							
82							
83							
84							
85							
86							
87							
88							
89							
90							
91							
92							
93							
94							
95							
96							
97							
98							
99							
100							

Возможная использованная мощность водохранилищ и годовой сток при проведении мероприятий выше и ниже створов

№	Наименование створов	Год наблюдений	Использованная мощность водохранилища	Годовой сток	№	Наименование створов	Год наблюдений	Использованная мощность водохранилища	Годовой сток
1					11				
2					12				
3					13				
4					14				
5					15				
6					16				
7					17				
8					18				
9					19				
10					20				

КАРТА
КУСТАРНОЙ ПРОМЫШЛЕННОСТИ
БИРО БИДЖАНА

КАРТА
РЫБНОГО ХОЗЯЙСТВА
БИРО БИДЖАНА
Масштаб 1:100000
Условные знаки
Важнейшие рыбные водоемы
Рыбацкие колхозы и рыбоводческие фермы

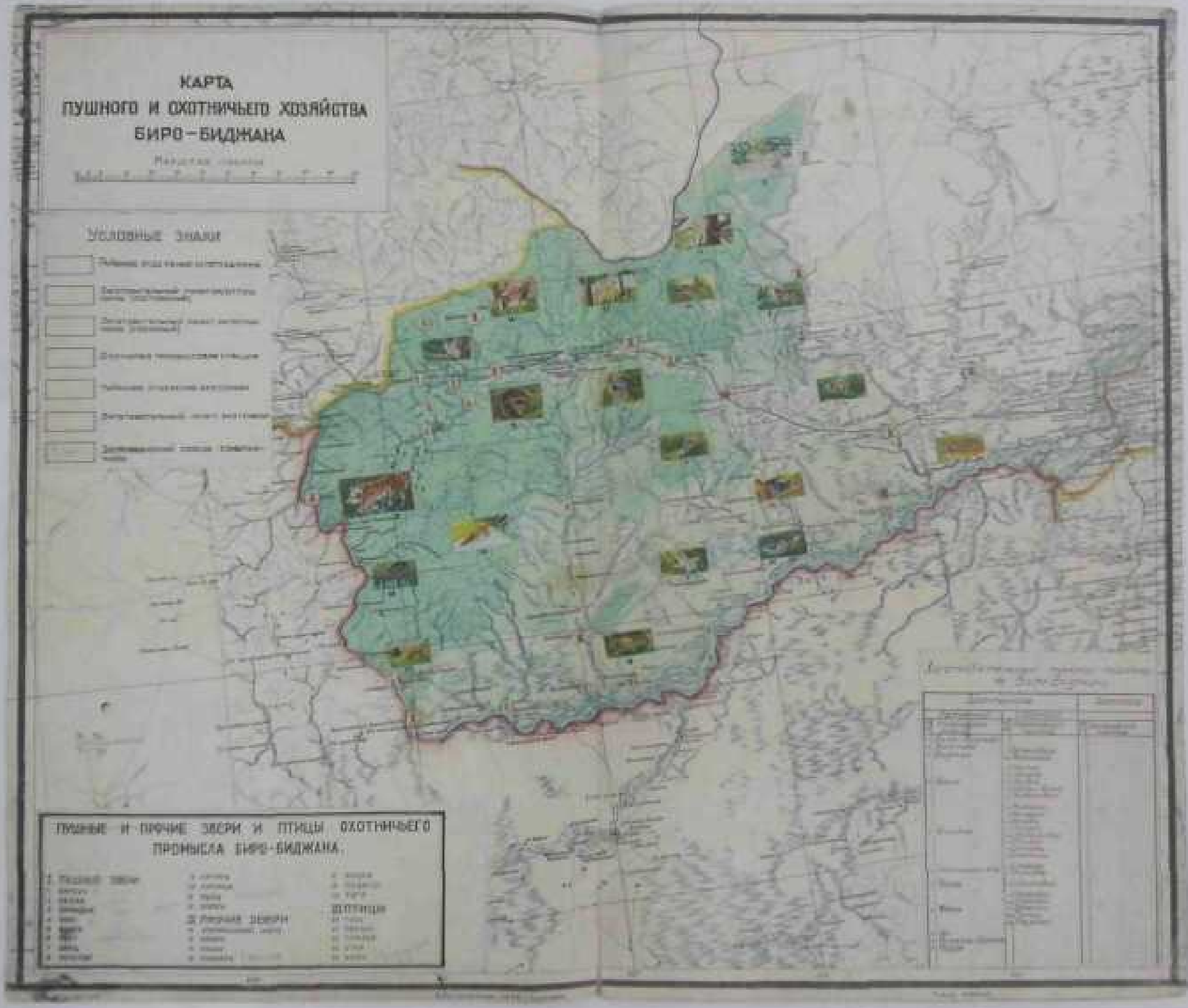
КАРТА
ПУШНОГО И ОХОТНИЧЬЕГО ХОЗЯЙСТВА
БИРО-БИДЖАНА
УСЛОВНЫЕ ЗНАКИ
ПУШНЫЕ И ПРОЧИЕ ЗВЕРИ И ПТИЦЫ ОХОТНИЧЬЕГО
ПРОМЫСЛА БИРО-БИДЖАНА

№

КАРТА ЛЕСОВ БИРО-БИДЖАНА

Еврейская Автономная Область обладает большой площадью лесов, главным образом, в своей Северо-Западной части на Малому Хингану и его отрогам, с большим разнообразием лесных пород в различных растительных формациях (группировках).

На все лесные площади Области организованы и изучены.

По ориентировочным подсчетам Управления Дальневосточными лесами из общей площади ЕврАвт. Обл в 3650 тысяч га, лесной площади 2190 тысяч га (60%) Из них 1445 тысяч под лесными насаждениями, 377 тыс га под рединами (редколесье) и 367 тыс га под гарями.

Характерная особенность лесов Евр. Авт. Обл, как и всей Юго-Восточной части Д.В.К. та, что в древостоях одного леса можно наблюдать в лесу с теплолюбивым кедром корейским, будон монгольским, жасминовым, душистым деревом и вьющимся Амурским виноградом (Монжурская флора), в елово-пихтовом лесу (Охотская флора) и в сибирском лиственичном лесу по осоково-мохового болоту с клюквой и голубикой (Даурская флора).

Кедровники расположены преимущественно по склонам и вершинам невысоких сопок, увалов и резко выраженному волнистому рельефу. Обычный состав кедровых насаждений 5К 2Е 2Б 1П +Лп Ос (3 части кедра, 2 части ели, 2 части березы, часть пихты с европейским типа и ясеня). Древесина деловая ценная, вся в пищевом так и в пригоне виде. Всех кедровых насаждений по обл. до 236 тыс. га с общ. запасом ликвид. м 32 600 м.

Лучшие Еловопихтовые насаждения высокобонитета разнообразны обычно по пологим, преимущественно Северным склонам гор. Состав насаждений 5Е 2П 2Б 1К + Лп Ос. Общая площадь Еловопихтовых насаждений 483 тыс га с ликвидным запасом в 67 280 тыс м³ чистовой.

Лиственичные леса занимают приречные долины или заболоченные пространства. Общая площадь до 330 тыс га с общим запасом ликвидной массы в 18645 тыс куб м. Лес преимущественно древесный, хотя лучшая часть употребляется как строительный.

Березовые леса расположены на местах гарей хвойных пород. Общая площадь до 154 тыс га, с запасом ликвидной деловой и дровяной массы в 5257 тыс куб м.

Осина встречается преимущественно как в лиственных, так и хвойных насаждениях. Общая площадь до 24 тысяч га с ликвидным запасом деловой и дровяной массы 809 тысяч куб м.

Дубовые насаждения занимают возвышенные рельефы сопок южных с хорошо дренированными почвами. Насаждения ребяные. Дуб низкоросший, сучковатый с большой суковатостью и бутылковатостью. Общая площадь 197 тысяч га с общим запасом ликвидной массы деловой и дровяной древесины 3220 тыс куб м.

Липа с примесью осины, березы, ясеня, клена преимущественно по возвышенным плато и склонам. Общая площадь 41 тысяч га с запасом деловой и дровяной ликвидной массы в 1300 тысяч куб м.

Ива, Тополь, Ильм, Бархат, Ясень и др. встречаются в ценных поймах с глубоким залеганием, распространение незначительное до 1% всей лесной площади.

Общий запас стволовой массы древесины, произрастающих, стволах и перестойных насаждений деловой 58 млн куб м и дровяной 84 млн куб м.

Все леса сортаментированы в 3 лесопромхозах: 1. Бирском г. Полтавском и 3. Кир. Уркинской (часть).

В настоящее время леса разрабатываются главным образом вдоль железной дороги и отдельных частей рек, впадающих реки Амура: Бирзи (46км), Б. Конендукану (65 км), М. Конендукану (15 км), Б. Тикитту (30 км), М. Тикитту (10 км) Сазбеи-Бирь (20 км), Тирено (30 км) Бирикана (10 км) Тунгускан (70 км) Ина (240 км).

Наличие больших сырьевых ресурсов леса разнообразных пород является базой для развития в Области деревообрабатывающей и лесохимической промышленности.

В различных пунктах Области уже имеются деревообрабатывающие предприятия как государственные, так и кооперативно-кустарно-артельные: Тунгусский лесопильный завод средняя строит. деталей им. Жданова совхозная внутренняя мебель им. Димитрова в г. Биро-Биджане, заводы в Бире, предприятия в Бирикане.

В Бире, Бирикане и других пунктах возникли крупные предприятия, производящие тара в незначительных размерах, лесохимические предприятия.

Но это лишь начало по сравнению с возможностями Области по деревообрабатывающей и лесохимической промышленности.

КАРТА ЛЕСОВ
БИРО БИДЖАНА

КАРТА
КООПЕРАТИВНОЙ.ТОРГОВОЙ
ЗАГОТОВИТЕЛЬНОЙ и ФИНАНСОВОЙ СЕТИ
БИРО-БИДЖАНА

Масштаб 1 : 500 000

УСЛОВНЫЕ ЗНАКИ
КООПЕРАТИВНО-ТОРГОВАЯ СЕТЬ

ГОСУДАРСТВЕННО-ТОРГОВАЯ СЕТЬ

СОВЕТСКИЕ ПОЛЕВЫЕ

ЗАГОТОВИТЕЛЬНАЯ СЕТЬ

ФИНАНСОВАЯ СЕТЬ

Финансовая сеть

Кооперативно-торговая сеть

Государственная торговая сеть

Заготовительная сеть

КАРТА
ПРОСВЕТИТЕЛЬНЫХ, ОПЫТНЫХ
И НАУЧНЫХ УЧРЕЖДЕНИЙ
БИРО-БИДЖАНА
Условные знаки

КАРТА
ЛЕЧЕБНОЙ СЕТИ
БИРО-БИДЖАНА

ПЕРСПЕКТИВНАЯ КАРТА
СОЦИАЛИСТИЧЕСКОЙ
ЕВРЕЙСКОЙ АВТОНОМНОЙ ОБЛАСТИ

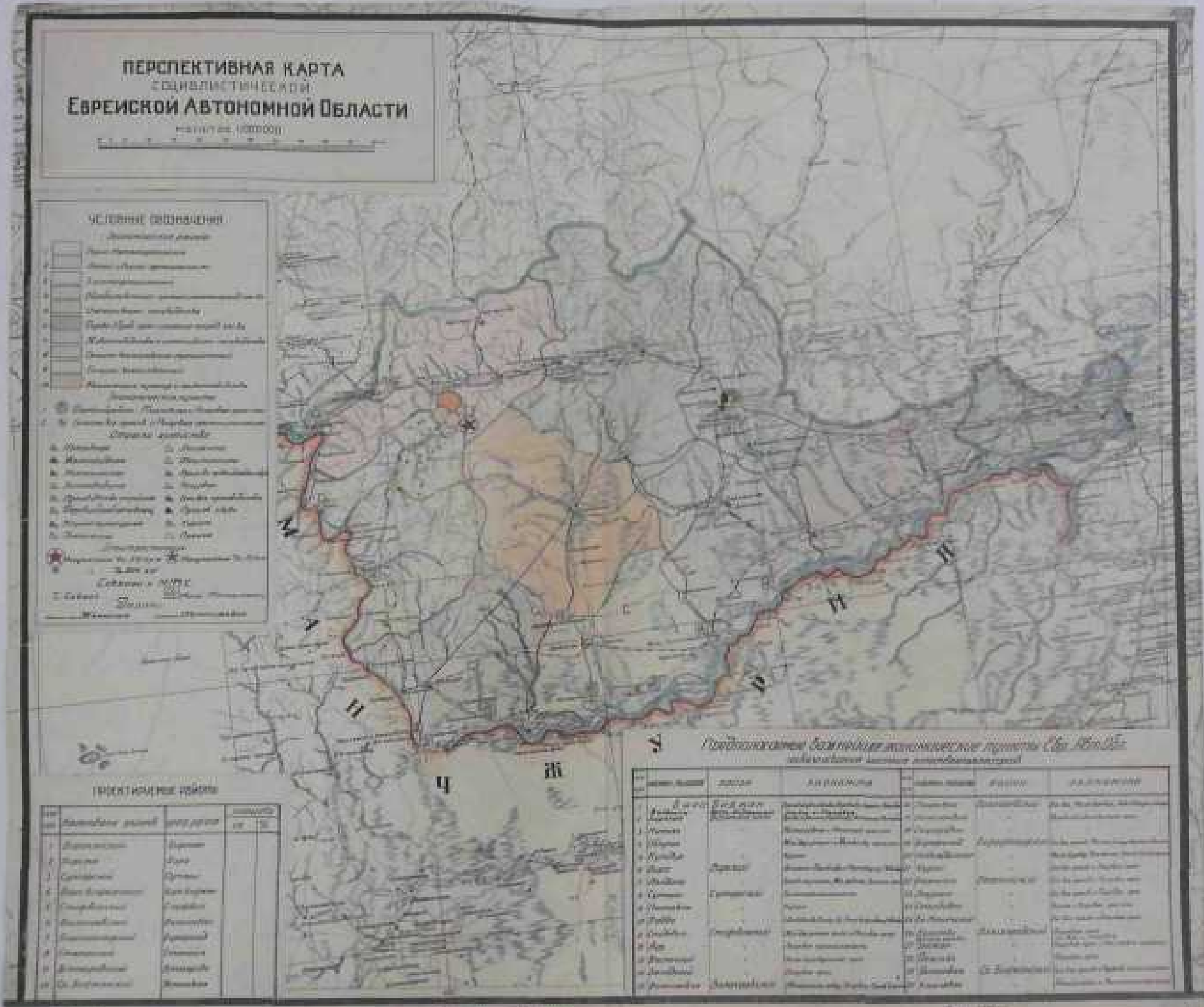

ПЕРСПЕКТИВНАЯ КАРТА СОЦИАЛИСТИЧЕСКОГО БИРО-БИДЖАНА

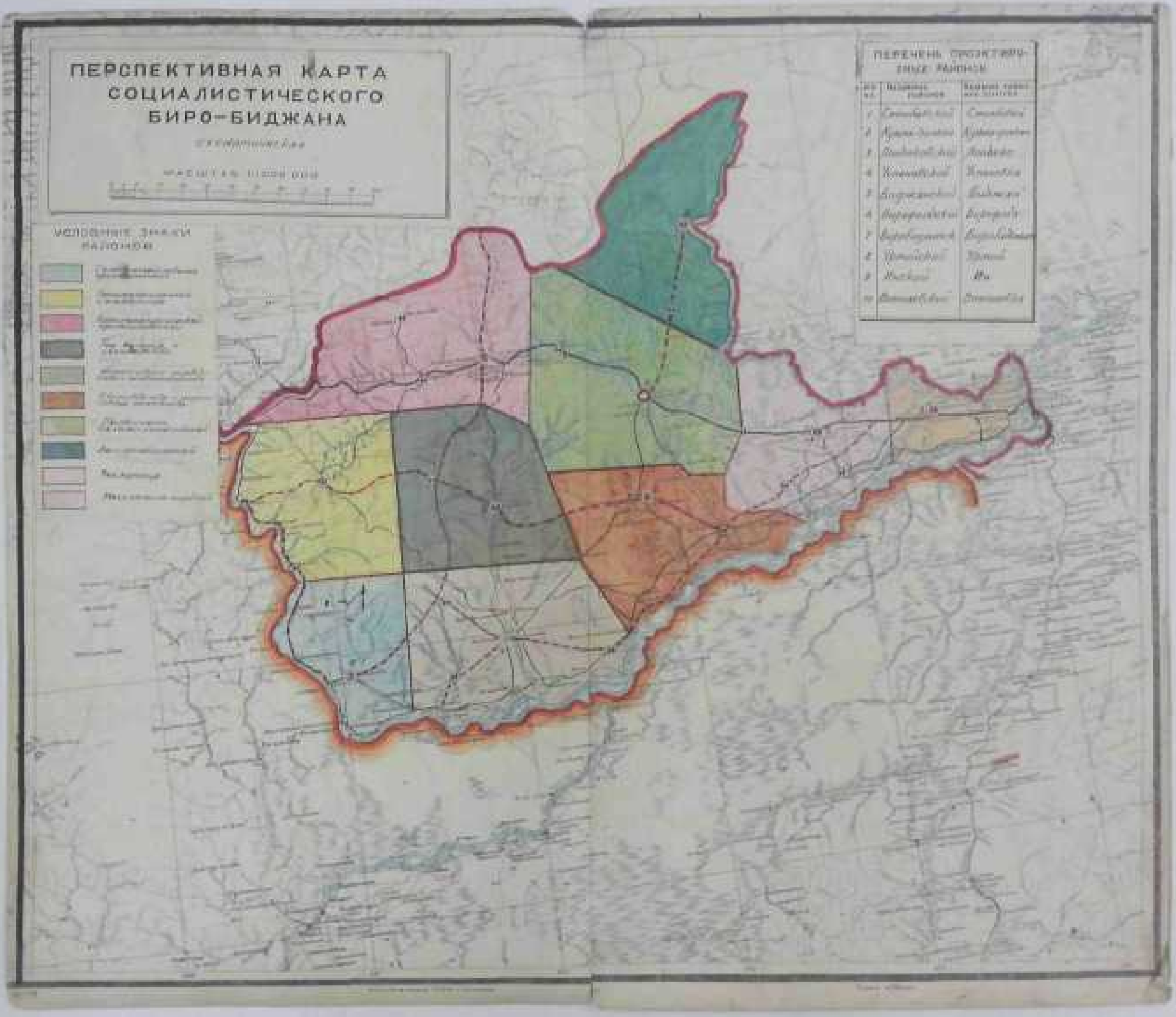

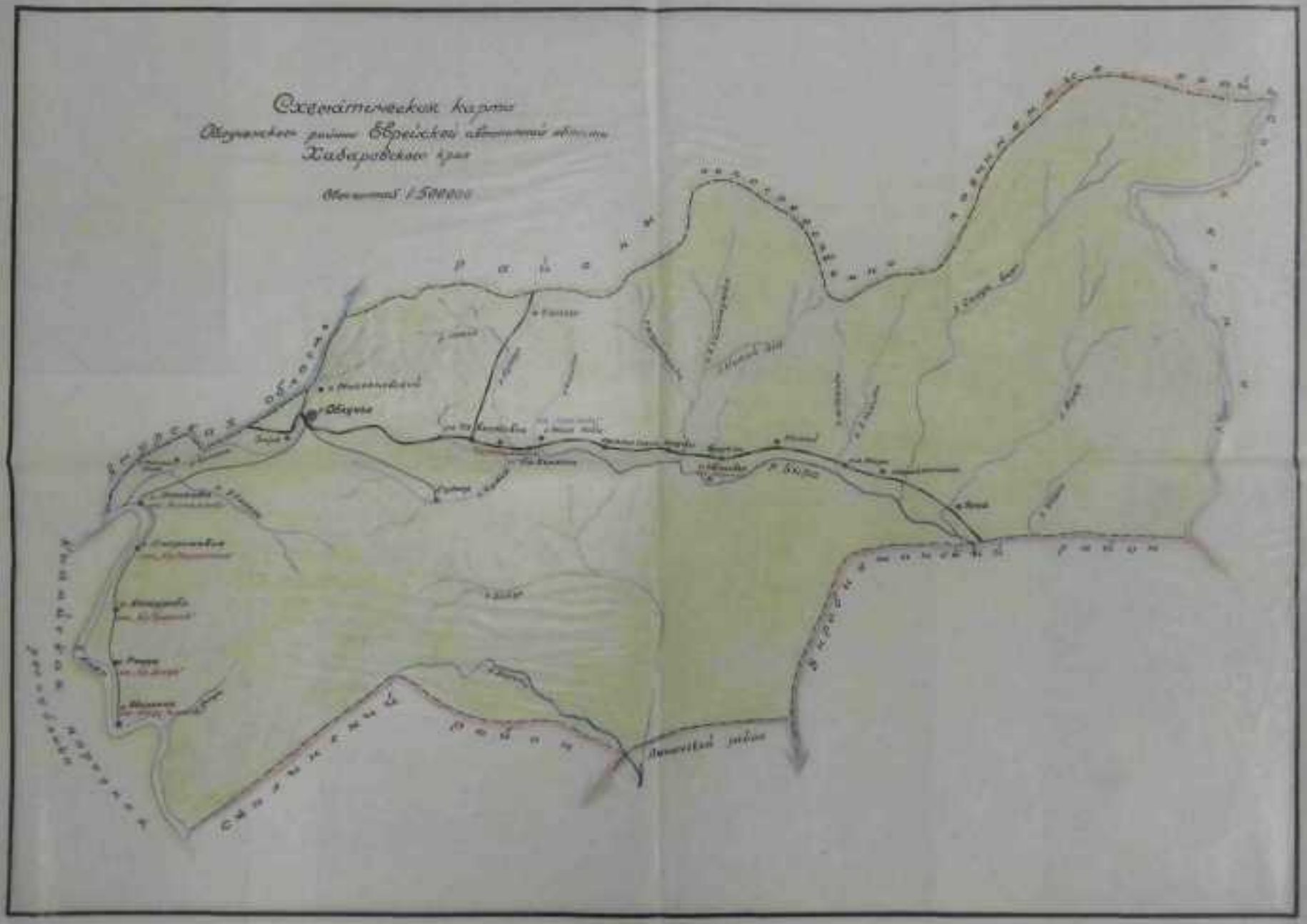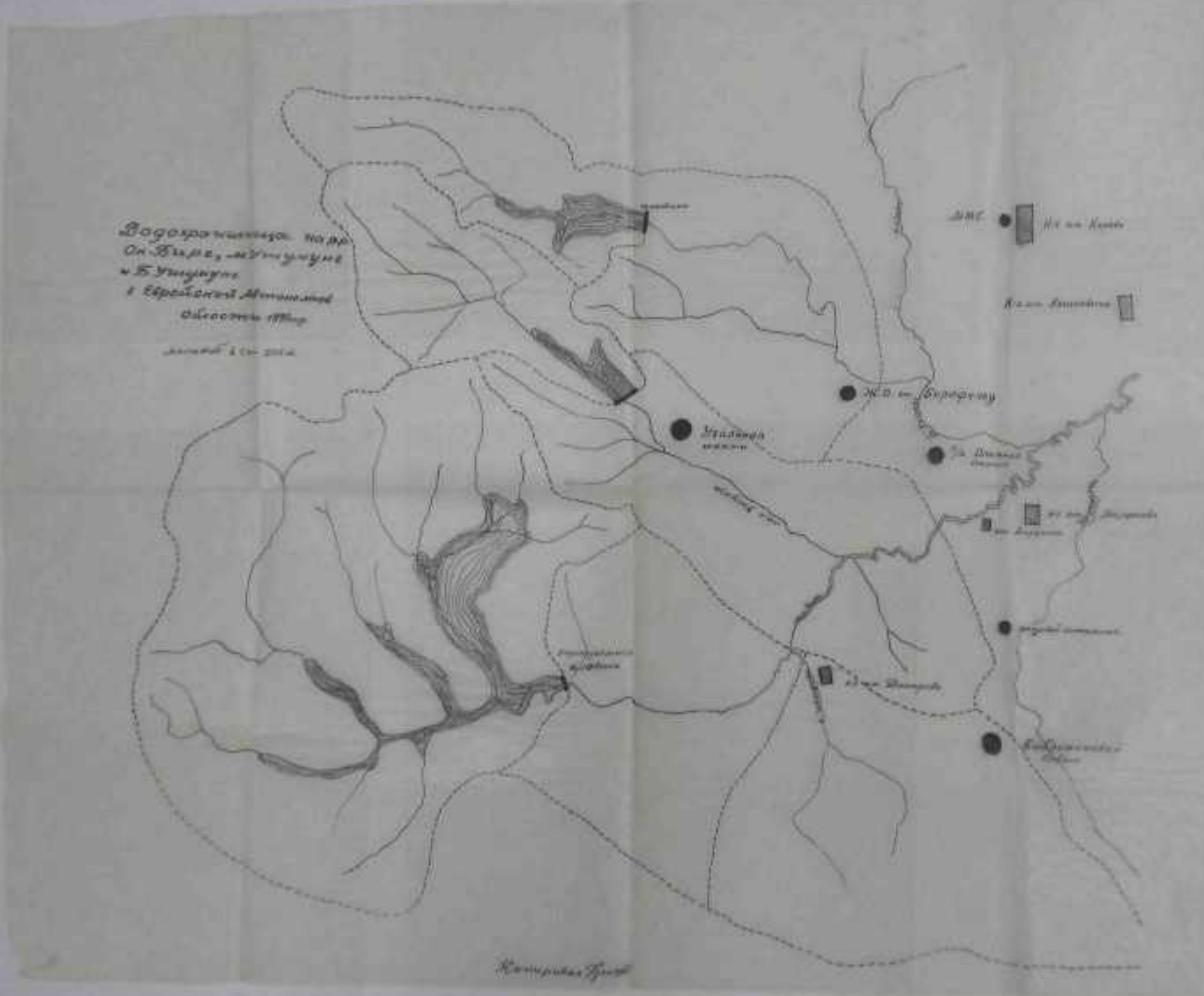
Схематическая карта
Ванинского района Еврейской автономной области
Хабаровского края
Масштаб 1:500000